

# INFO

SPECIJALNO  
IZDANJE

2023



BIBLIOGRAFIJA ČASOPISA INFO (2003–2018)

# SPECIJALNO IZDANJE

**Autor:**  
dr Vladimir Živanović

**Izdavač:**  
Urbanistički zavod Beograda  
Bulevar despota Stefana 56  
Beograd

**Za izdavača:**  
VD direktora  
Dragana Biber

**Urednice:**  
Gordana Lučić  
Marija Kosović

**Dizajn i prelom:**  
Teodora Simić

**Lektura:**  
Ksenija Jelesijevi

**Štampa:**  
BIROGRAF, Zemun

**Tiraž:**  
300

CIP - Katalogizacija u publikaciji  
Narodna biblioteka Srbije, Beograd

014.3:71ИНФО

ЖИВАНОВИЋ, Владимир, 1974-  
Bibliografija časopisa Info : (2003-2018) / [autor  
Vladimir Živanović].

- Specijalno izd. - Beograd : Urbanistički zavod  
Beograda, 2023 (Zemun : Birograf).  
- 80 str. : ilustr. ; 22 x 22 cm. - (Info ; 1451-5393)

Podatak o autoru preuzet iz kolofona. - Tiraž 300.

ISBN 978-86-83273-13-3

a) Инфо. часопис - Библиографије

COBISS.SR-ID 127981577





# SADRŽAJ

- 01 REČ UREDNIKA
- 02 NAKON VIŠE OD 20 GODINA – ČASOPIS INFO
- 03 O ČASOPISU
- 04 RUBRIKE
- 05 SPECIJALNA IZDANJA ČASOPISA
- 06 O BIBLIOGRAFIJI
- 07 BIBLIOGRAFIJA ČASOPISA INFO
- 08 REGISTAR AUTORA
- 09 PREDMETNI REGISTAR

## REČ UREDNIKA

### Poštovani čitaoci,

U godini kada obeležavamo 75 godina postojanja Urbanističkog zavoda Beograda nastavljamo sa tradicijom jubilarnih izdanja našeg časopisa *Urbanizam Beograda* i ovom prilikom vam predstavljamo specijalni broj časopisa - ***Bibliografiju časopisa INFO (2003 -2018)***.

Objavljivanju prvog broja časopisa *INFO* 2003. godine prethodilo je zatišje u publikovanju koje je trajalo dvadesetak godina. Poslednji brojevi časopisa *Urbanizam Beograda* koji su objavljivani tokom 1981. godine, bili su koncipirani kao rezimei prethodnih dešavanja i najavljivali su neko novo vreme, neki novi ambijent u kojem će se u teškim godinama koje dolaze, kao epilog svega desiti bombardovanje naše zemlje i Beograda. Velike geopolitičke i društvene promene na prostoru bivše Jugoslavije donele su kao posledicu, nesigurnost života, rada i opstanka, što se odrazilo i na produkciju Urbanističkog zavoda, te se o dešavanjima u periodu do 2003. godine, možemo informisati samo iz internih spisa i dokumenata naše arhive.

I onda, nakon više od 20 godina pauze, Urbanistički zavod Beograda 2003. godine počinje ponovo da objavljuje časopis, ali sada pod nazivom *INFO*. Sa novom energijom, u prepoznatljivom stvaralačkom duhu i novom dizajnerskom izrazu, objavljivani su punih 16 godina, sve do 2019. godine, kada smo se vratili tradiciji i korenima i počeli ponovo da objavljujemo časopis pod starim nazivom *Urbanizam Beograda*.

Nakon objavljivanja monografije ***70 godina Urbanističkog zavoda Beograda***, koja predstavlja celovitu retrospektivu razvoja urbanističkog planiranja i Urbanističkog zavoda tokom njegovog postojanja, verujemo da je objavljivanje bibliografija naša dva časopisa koja su obeležila dva vremenska perioda, još jedan kvalitativni iskorak naše institucije u domenu publikovanja.

***Zahvaljujemo autoru Bibliografije časopisa Urbanizam Beograda (1969-1981) i Bibliografije časopisa INFO (2003-2018), dr Vladimiru Živanoviću koji je na profesionalan način priredio ovo specijalno izdanje našeg časopisa, koje dokumentovano prikazuje neprocenljiv doprinos Urbanističkog zavoda Beograda, kontinuiranom planiranju i razvoju grada.***

## NAKON VIŠE OD 20 GODINA - ČASOPIS INFO

Ove 2023. godine Zavod obeležava jubilej 75 godina postojanja. Ova bibliografija pripremljena je sa željom da se na najbolji način prikaže dosadašnji rad časopisa *INFO*<sup>1</sup>, da se prikaže njegov sadržaj (što smo, verujemo, anotacijom i uspehi), te da se kroz bibliografsko opisivanje pruži uvid u urbanističke probleme, kao i data rešenja, sa kojima se suočava grad Beograd, i koje Urbanistički zavod Beograda rešava već dugi niz godina. Nadamo se da će ***Bibliografija časopisa INFO, zajedno sa Bibliografijom časopisa Urbanizam Beograda*** doprineti predavljanju rada Zavoda, koji se ogleda u tako važnim domenima kao što je planiranje i razvoj grada.

<sup>1</sup>: Iako je u knjizi 70 godina Urbanističkog zavoda Beograda Info označen kao bilten, njegov format i sadržaj upućuju upravo na stručno glasilo – časopis u punom formatu. Razlika između biltena i časopisa nije sasvim strogo definisana, pa bi bilten označavao periodičnu publikaciju, s vrlo svedenim tekstovima, izveštajima i informacijama. Veliki Rečnik SANU bilten definiše kao „zvaničan izveštaj o nečem aktuelnom što interesuje javnost“. Po ovakvoj definiciji INFO je već od prvih brojeva prerastao u časopis.

Prvi broj časopisa INFO objavljen je 2003. godine. Ovaj časopis, nazvan magazin INFO nije prvo periodično glasilo Zavoda.

*Urbanizam Beograda*, čiju bibliografiju takođe objavljujemo povodom obeležavanja 75 godina od osnivanja Urbanističkog zavoda, pokrenut 1969. godine, prestao je s radom 1982. godine. Nova serija časopisa sa obnovljenim nazivom *Urbanizam Beograda*, pokrenuta je tek pre neku godinu, tačnije 2019.

Časopis **INFO je objavio 42 broja i pet specijalnih izdanja**. Od broja 33. (2011) pridodat je podnaslov: Časopis Urbanističkog zavoda Beograda.

U početku, organizaciju rada određivala je redakcija, da bi već od broja 2 (2003) kao glavni urednik bila potpisana Marta Vukotić Lazar, dalje od br. 33 (2011) Žaklina Gligorijević, od br. 35 (2013) Nebojša Stefanović, a od br. 39/40 (2016) urednik je Marija Lalošević.

Redakciju su, u različitim periodima činili Zoran Žegarac, Mirjana Paunović, Zorica Kosović, Milomir Mitrović, Nataša Danilović, Vesna Milojković, Marija Milovanović, Dragana Aćimović, Gorana Ristović, Ana Graovac, Nenad Radojčić, Nemanja Jevtić, Maja Joković Potkonjak, Žaklina Gligorijević, Marija Lalošević, Milica Joksić, Predrag Krstić, Ana Đokić, Aleksandra Vezmar, Darko Savić, Sanja Đorđević.

Tokom dužeg perioda časopis je izlazio četiri puta godišnje, kao tromesečnik. Takođe izašlo je i pet dvobroja (24/25, 28/29, 31/32, 37/38, 39/40). Do broja 33 zadržana je dinamika od četiri sveske godišnje, da bi se od 2011. godine (br. 33) produkcija svela na jedan ili dva broja godišnje.

Obim pojedinačnih sveski postepeno se menjao. U početku, časopis je izlazio u obimu između 30 i 50 strana, da bi se s vremenom povećavao, naročito u dvobrojima.

Takođe, grafički dizajn se menjao, naročito od broja 10 (2005), pa je časopis vremenom dobio jasni vizuelni identitet.

U broju 33 (2011) redakcija podvlači nameru da kroz rad svog tima utiče na struku i institucije povezane s urbanizmom, ali da to čini postepeno, prvenstveno s uticajem na teme, s fokusom na komunikaciju sa svim relevantnim institucijama i pojedincima. Moto ovog stremljenja redakcije mogao bi da se iskaže sintagmom drugi jezik, a to je, naime, pokušaj da se uspostavi komunikacija čiji je pristup „savremen i prepoznatljiv u promociji našeg rada i grada“.

Uopšte, u radu časopisa stalno se primećuje promena kao vid osavremenjivanja i praćenja tokova struke, bez gubitka fokusa koji je usmeren na potrebe stanovnika grada. Kako se menjaju teme, tako se menja i dizajn časopisa, iako redakcija navodi da je vreme „velikih poslovnih napora i štednje“. Verujemo da su ove prepreke činile da časopis poslednjih godina proredi redovnost izlaženja.

Jedan od urednika, Nebojša Stefanović, u uvodniku za broj 35 (2013) navodi neke od poteškoća sa kojima se časopis suočava, a to su „stalne promene zakonodavne regulative, ... problemi koji muče sve nama slične institucije, a odnose se na nelojalnu konkurenciju, improvizaciju i nedorečenost procedura, uslovljavanja institucija sa kojima smo dužni da saradujemo i sl.“

Želja izdavača, kako je naglašeno u uvodniku prvog broja, bila je da časopis daje prikaze „najaktuelnijih i najvažnijih delatnosti pre svega naše kuće“.

Pored želje da se prikaže sopstveni rad, osmišljeno je da časopis bude otvoren za sve profesionalne potrebe, za prikaze inostranih iskustava i dominantnih procesa u okviru profesije.

Tako časopis organizuje svoj rad kroz nekoliko rubrika, koje će se s vremenom menjati i uvećavati. Prva rubrika je centralna, pod nazivom **Tema broja**, i ona će u svakom broju pokrivati i predstavljati rad samog Zavoda. Trima preostalim rubrikama, pod nazivima **Istraživanja**, **Putovanja** i **Izveštaji**, kasnije će se pridružiti i rubrika **Prikazi usvojenih planova**.

Najvažnija rubrika časopisa, pod nazivom **Tema broja**, obrađivala je tekuće teme i zadatke kojima se Urbanistički zavod bavio, i prikazivala je rezultate rada. Tako već u prvom broju časopis piše o nacrtu Generalnog plana Beograda do 2021. Kasnije se teme granaju, na primer, izveštaj o Planu detaljne regulacije Starog jezgra Zemuna, Projekat zelene regulative, kojem je posvećen prostor u nekoliko brojeva, piše se o bespravnoj izgradnji u Beogradu, o izgradnji gasne mreže, Vračarskom platou, zaštiti životne sredine, iskustvima urbanističkog planiranja većih gradova Srbije, Geografskom Informacionom Sistemu (GIS) i dr.

Na stranama časopisa najobimnija je, pored rubrike **Tema broja**, rubrika **Prikazi usvojenih planova**. Tu su predstavljeni brojni članci o usvojenim planovima. Prikazuju se usvojeni detaljni urbanistički planovi, planovi detaljne regulacije, planovi generalne regulacije,

urbanistički projekti, programi za izradu planova različitih delova Beograda i dr.

Jedno vreme rubrika **Istraživanja** prikazivala je novu urbanističku i arhitektonsku literaturu. Kasnije je časopis uveo **Prikaze**, koji su određeni za tu namenu.

Rubrika **Istraživanja** pokrivala je brojne teme, između ostalog, bavila se lokalnom samoupravom, ekonomskim analizama u urbanističkim planovima, razmatrani su razni konkursi, te urbana naselja i javni prostori u nekim od inostranih gradova, pisalo se o učešću javnosti u urbanističkom planiranju, o urbanom stilu života, biznis parkovima, o konceptu zelenih pijaca, visinskoj gradnji, značaju savremene umetnosti u dizajniranju grada i dr. U pitanju je rubrika širokog opsega tema u kojoj su autori članaka mogli da prenesu svoja znanja i iskustva, da isprate savremene svetske tokove i da upoznaju profesionalnu i stručnu javnost s novim knjigama i časopisima iz oblasti. Od broja 17 (2007) tekstovi o knjigama i časopisima dobija svoju rubriku pod pomenutim **Prikazima**.

Veoma bogata sadržajem, rubrika **Putovanja**, čitaoce vodi kroz mnoga mesta kako Srbije tako i sveta. U pitanju su zanimljivi tekstovi u kojima se daje pregled i rezimiraju doživljaji sa određenih konferencija, skupova, seminara održanih u Srbiji i inostranstvu. Ovde su takođe i pribeležene posete urbanim centrima raznih gradova, u kojima su boravila stručna lica iz Urbanističkog zavoda. Teme su bile razne, kao na primer, prikaz urbanog planiranja u Finskoj, tekst o rečnim obalama nekoliko evropskih gradova, izveštaji sa radionica za urbanizam i stanovanje u Geteburgu, posete stranim gradovima, tekst o razvojnem planiranju

u Beču i dr.

U časopisu se objavljuju i prevodi zapaženih tekstova urbanista i arhitekata iz inostranstva, kao na primer tekstovi o evropskim iskustvima razvijanja gradskih centara i javnim prostorima, te životnoj sredini od Jana Gela i Lars Gemzea, ili o iskustvu izgradnje Meža parkova, naselja u Rigi, i tekst o Štutgartu - gradu skverova, od Bridžit Le Norman. U rubrici **Istraživanja** objavljeno je i više testova koji povezuju različite prakse. Obračala se pažnja na povezanost gradova i regija unutar Srbije, kao i unutar Evropske unije, pa je tako objavljeno i više tekstova na temu (moguće ili ostvarene) saradnje, kao na primer, saradnja Beograd-Pančevo na primeru francuskih gradova, saradnja Beograd-Beč, Lisabon-Bilbao i dr.

Časopis redovno obaveštava o učešćima uposlenika Zavoda na domaćim i stranim stručnim i naučnim skupovima, konferencijama, kongresima, kao i o susretima urbanista, prostornih planera. Tu su tekstovi o salonima urbanizma, salonima arhitekture, pejzažne arhitekture, o Beogradskoj internacionalnoj nedelji arhitekture. Naročito se obaveštava o nagradama koje je na salonima dobijao Urbanistički zavod. Posvećuje se pažnja izložbama, kao što su 70 godina planiranja Beograda, Venecijansko bijenale, Povratak obali Dunava, Barselona (u) Beogradu, Bečka stanogradnja i dr.

Sveska sedma (2004) u potpunosti je posvećen izveštaju oradu Urbanističkog zavoda u periodu od decembra 2000. do aprila 2004. godine. Pored finansijskih izveštaja i izveštaja o radu sektora Zavoda, tu su i tabelarni prilozi. I naredni broj posvećen je, jednim delom, Izveštaju o radu u 2004. sa osvrtom na postignute

rezultate i uočenu problematiku. Naravno, po prirodi posla časopis INFO obiluje grafičkim prikazima, tu su mape i karte usvojenih planova, fotografije sa skupova i manifestacija.

Ono što se kroz bibliografiju ne vidi, to su razni tekući izveštaji i beleške koje je časopis objavljivao na svojim stranama. Budući da oni nemaju formu autorskih članaka, već pružaju informacije u kratkoj formi oni nisu pribeleženi u bibliografiji. To su podaci o raznim urbanističkim dokumentima, odluke iz registara urbanističkih planova, beleške sa sastanaka Stručnog saveta Urbanističkog zavoda, spiskovi nabavljenih knjiga i časopisa (izbor naslova, spisak dobavljenih domaćih i stranih časopisa) u biblioteci Zavoda. Takođe, časopis je u prvom broju davao obaveštenja o tekstovima sa urbanističkim temama kroz pres kliping, ali se od toga odustalo.





**Pored 42 sveske časopis INFO objavio je i pet specijalnih izdanja, od kojih su tri drugačijeg formata, prilagođenog vizuelnom predstavljanju sadržaja.**

Prvo specijalno izdanje, koje nosi datum juni 2005. godine, predstavilo je „Pozivni, programski konkurs dela celine područja Auto-komande“. U njemu su ocenjeni prispeli radovi i obrazložene preporuke žirija i investitora, te predstavljene nagrade.

Sledeće specijalno izdanje izašlo je u septembru 2007. godine s temom „Staro beogradsko sajmište: 70 godina od otvaranja Prvog beogradskog međunarodnog sajma uzoraka“. U njemu je predstavljen projekat u koautorstvu Urbanističkog zavoda Beograda i Društva urbanista Beograda, koje je predstavljeno u okviru manifestacije „Dani evropske baštine 2007“.

Treća specijalna sveska časopisa izašla je naredne 2008. godine, i objavljena je dvojezično, na srpskom i engleskom jeziku. U pitanju je jedno „u nizu jubilarnih izdanja povodom šezdesetogodišnjice postojanja Urbanističkog zavoda Beograda“, studija nastala kroz učešće na Međunarodnom projektu „Finasiranje metropolitenskih uprava u zemljama u tranziciji“, s nazivom studije „Organizacija i finansiranje grada Beograda: Analiza i uticaj na urbani razvoj“, Žakline Gligorijević i tima Sektora za strateško planiranje i razvoj.

Iste godine objavljen je i INFO katalog, takođe u godini jubileja. Predstavljena je tematska izložba o Sajmištu, pod naslovom „Staro beogradsko sajmište

kao staro jezgro Novog Beograda: Multimedijalni projekat povodom 60 godina Urbanističkog zavoda Beograda (1948–2008)“. U ovom katalogu predstavljen je Detaljni urbanistički plan Spomeničkog kompleksa „Staro sajmište“, kao i multimedijalni projekat u celini, zajedno sa održanim radionicama.

Četvrta sveska specijalnih izdanja objavljena je u avgustu, 2009. godine. To je priručnik „Principi održivog uređenja prostora i razvoja naselja“ Velimira Ž. Tomića.

Prvenstvena namera autora bila u tome da stručnoj javnosti predstavi „podsetnik na principe održivog razvoja gradova i naselja“, kao i svojevrstan terminološki rečnik koji iz nje proishodi.

Poslednja od pet svesaka, pod nazivom „Belgrade in Plural“, publikovana je na engleskom jeziku, i plod je radionice i simpozijuma u saradnji sa Arhitektonskim fakultetom u Beogradu, Univerzitetom Sapijenca u Rimu i Univerzitetom Kamerino iz Askoli Pičena. Radionica je istraživala kulturnu i urbanu raznolikost u savremenom gradu.

Radi lakšeg pregleda različitih tema kojima su bile posvećene sveske časopisa dajemo ovaj spisak rubrike Tema broja, po sveskama:

**1. Nacr Generalnog plana Beograda do 2021.**

**2. Plan detaljne regulacije Starog jezgra Zemuna**

**3. Projekat Zelena regulativa Beograda**

**4. Regionalni prostorni plan**

**5. Transformacija auto-puta kroz Beograd**

**6. Legalizacija**

**7. Izveštaju o radu Urbanističkog zavoda u periodu od decembra 2000. do aprila 2004. godine**

**8. Godišnji izveštaj**

**9. Kosančićev venac**

**10. Vojvođanska ulica**

**11. Zelena regulativa Beograda**

**12. Gasifikacija Beograda**

**13. Vračarski plato**

**14. Zaštita životne sredine**

**15. Parkiranje u Beogradu**

**16. Dunavski amfiteatar**

**17. Plovni objekti**

**18. Beogradsko priobalje**

**19. Benzinske pumpe**

**20. Benzinske pumpe**

**21. Ada Ciganlija**

**22. Mreža pijaca u Beogradu**

**23. Topčider**

**24–25. Projekt „Čaplja“**

**26. Geografski Informacioni Sistem**

**27. Novi saobraćajni projekti Beograda**

**28–29. Studija javnih prostora**

**30. Beogradski urbanistički informacioni sistem – BURIS**

**31–32. Kategorizacija Beograda kao turističkog mesta**

**33. Studija visokih objekata Beograda**

**34. Strategija razvoja grada Beograda**

**35. Sistem planova regiona Beograda**

**36. [Posebne studije, analize i istraživanja]**

**37–38. Prostorni plan područja posebne namene „Beograd na vodi“; Generalni urbanistički plan Beograda**

**39–40. Plan generalne regulacije jedinica lokalne samouprave – grad Beograd**

**41. [Posebne studije, analize i istraživanja]**

**42. Jubilej 70 godina Urbanističkog zavoda Beograda**




## O BIBLIOGRAFIJI

Bibliografija članaka iz časopisa INFO sadrži nešto više od 400 bibliografskih jedinica i obuhvata period od prvog broja, koji je objavljen 2003. do 2018. godine, kada je izašao poslednji broj.

Bibliografija je anotirana, te se u delu napomena daje sadržaj članaka u dva vida. On je preuzet iz same publikacije, tamo gde se pojavljuje kao antrfile. Napomena sadrži i formalne nazive celina od kojih je članak sastavljen, u slučajevima gde je celine odredio sam autor određenog članka. Ovim napomenama daje se uvid u sadržaj opisivanog teksta, te se u predmetnom smislu produbljuje sam naslov.

Sve jedinice opisane su de visu, uvidom u svaki rad, jezikom i pismom teksta. Bibliografski opis urađen je u skladu sa međunarodnim standardom ISBD(CP), dok su bibliografske jedinice sređene hronološki u okviru rubrika iz časopisa. Radi lakšeg snalaženja, bibliografiju prate registar autora i predmetni registar.

**BIBLIOGRAFIJA  
ČASOPISA INFO**



## INFO 2003/1

1. Nacrt Generalnog plana Beograda do 2021. – Str. 5–20. | Rubrika **Tema broja**

Nacrt Generalnog plana Beograda 2021. usvojio je Izvršni odbor Skupštine grada Beograda 27. decembra 2002. godine. Od 27. januara, pa sve do 27. marta ove godine, trajao je javni uvid u ovaj plan. Stručna rasprava održana je 26, 28, i 31. marta u velikoj sali Skupštine grada, Trg Nikole Pašića 6. U međuvremenu se Nacrt posebno prezentovao opštinama koje su obuhvaćene planom, kao i najširoj javnosti preko sredstava javnog informisanja. Sve ovo sa ciljem da se Generalni plan Beograda 2021. približi zainteresovanim građanima i da im se omogući da svojim predlozima, primedbama, ili samo pitanjima, utiču na krajnji izgled i strukturu ovog dokumenta, a time i na budući razvoj Beograda. Celovit materijal Nacrta Generalnog plana ima 439 strana teksta i 17 grafičkih

priloga – karata, urađenih u razmeri 1:20.000. U ovom dodatku dat je prikaz osnovnih rešenja iz Nacrta Generalnog plana Beograda 2021. sa namerom da se građani lakše upoznaju sa idejama i planovima za jedan bolji Beograd.

### SADRŽAJ:

Čemu služi Generalni plan; Povod izrade novog Generalnog plana Beograda; Osnovne odlike Generalnog plana; Pravni osnov za izradu Generalnog plana; Kartografske podloge koje su služile za izradu Generalnog plana; Kako je nastao Generalni plan; Glavni urbani problemi današnjeg Beograda; Osnovni razvojni ciljevi Beograda; Osnovna koncepcija razvoja Beograda; Granica površina koju obuhvata Generalni plan; Osnovni podaci o planskim rešenjima; Očekivana kretanja zaposlenih po oblastima i delatnostima; Zone i celine koje obrađuje Generalni plan; Osnovna namena obuhvaćenog prostora; Površine rezervisane za pojedine namene; Koja su rešenja iz prethodnog GUP uneta u Novi generalni plan; Nova planska rešenja; Dunavska orijentacija Beograda; Osnovne odlike buduće stambene izgradnje i rekonstrukcije; Razvoj privrede i privrednih lokacija; Razvoj gradskih centara i komercijalnih zona; Perspektiva razvoja turizma; Planovi razvoja javnih službi objekata i kompleksa; Osnovna rešenja predviđena za razvoj sporta; Planovi za razvoj sistema gradskog zelenila; Organizacija i uređivanje poljoprivrednih površina; Glavna ideja razvoja beogradskih obala Save i Dunava; Zaštita nepokretnih kulturnih dobara; Arheološko spomeničko nasleđe; Zaštita prirode i prirodnih dobara; Rešenje saobraćajnog sistema grada; Planirani razvoj putne i ulične mreže; Planirani vidovi šinskog saobraćaja; Kako se zamišlja rešenje parkiranja, posebno u centralnoj zoni; Pešački i

biciklistički saobraćaj; Međugradski i prigradski autobuski terminali; Železnički saobraćaj; Rečni saobraćaj; Vazdušni saobraćaj; Robno transportni centri i logistike; Integralno upravljanje vodama; Energetika; Telekomunikacije; Sintezni tim Generalnog plana

2. Ekonomija u urbanističkim planovima: predlog za unapređenje metodologije / Ljubomir Fitliković – Str. 21–23. | Rubrika **Istraživanje**

### SADRŽAJ:

Kakvo generalno opredeljenje; Razrada generalnog opredeljenja; Zaključci

3. Tramvaj u Beogradu / Ljubodrag Šimić – Str. 26–29. | Rubrika **Istraživanje**

4. Solarna energija i održivi grad / Marija Milovanović – Str. 31–33. | Rubrika **Istraživanje**

### SADRŽAJ:

Solarna energija; Pasivni solarni sistemi; Aktivni solarni sistemi

5. Urban economic development – Israel 04–24.02.2003. / Nataša Danilović – Str. 35–37. | Rubrika **Putovanja**

### SADRŽAJ:

Zemlja; Škola; Kada se približi povratak

6. Privatizacija ili propast / Darko Savić – Str. 39–41. | Rubrika **Putovanja**

Savetovanje ekonomista Srbije na Kopaoniku, 4–6.03.2003.



## INFO 2003/2

7. Transformacija auto-puta kroz Beograd – Studija o budućnosti – Str. 3–6. | Rubrika **Tema broja**

Prikaz studije „Prostorno–programska analiza područja uz saobraćajnicu od Dobanovaca do Bubanj potoka“, završene u Urbanističkom zavodu februara 2003. godine, čiji je naručilac bila Direkcija za građevinsko zemljište i izgradnju Beograda.

Naziv studije „Prostorno–programska analiza područja uz saobraćajnicu od Dobanovaca do Bubanj potoka“ ne govori mnogo o njenom sadržaju. Da je ova tema vrlo aktuelna, potvrdio je nedavno održani bijenale arhitekture i urbanizma u Roterdamu, koji je imao upravo sličnu temu kao osnovu za glavnu izložbenu postavku.

Šta je tema? U Roterdamu „Mobility“, u Beogradu budućnost „kičme“ grada

– auto-puta koji završetkom obilazne deonice od Dobanovaca do Bubanj potoka dobija potencijal transformacije u gradski auto-put, brzu gradsku saobraćajnicu, ili, možda, čak u glavnu gradsku aveniju. Studija je imala jednu jednostavnu prednost u odnosu na determinisane i na realizaciju sasvim usmerene urbanističke planove. Njeno je bilo da sažme probleme, ponudi osnovna usmerenja i otvori pitanja za sve one korake koji će u nastavku slediti. Svi ti koraci će činiti, kao što je to neko već rekao, udružen napor ljudi koji za rezultat ima ono što, i bez definicije, svi propoznajemo kao GRAD.

### SADRŽAJ:

Zašto je studija rađena i šta je bio njen cilj; Osnovni zajednički elementi i polazna opredeljenja; Saobraćaj; Osnovne odlike prostora – karakter, identitet; Šta je ovde malo drugačije; Neki predlozi; Primenljivost studije; I umesto zaključka

8. Implementacija strateških planova: Od planerske vizije ka stvarnosti / Aleksandar Vučićević – Str. 7–9. | Rubrika **Istraživanje**

### SADRŽAJ:

Shvatanje pojma implementacije; Elementi i problemi implementacije; Zaključak

9. Kao boca koka-kole: Izgradnja benzinskih stanica u budućnosti / Predrag Krstić – Str. 10–12. | Rubrika **Istraživanje**

10. Podzemna arhitektura u Beogradu: Alternativa koja pruža najviše mogućnosti za razvoj / Mirjana Lukić – Str. 13–16. | Rubrika **Istraživanje**

### SADRŽAJ:

Makroprojekti; Podzemni saobraćajni

tuneli; Pešačke zone; Podzemni pešački prolazi

11. Izveštaj sa službenog puta u Madrid: Skup o planiranju, projektovanju, izgradnji i opremanju gradskih šinskih sistema / Dušan Milanović – Str. 17–19. | Rubrika **Putovanja**

12. Predstavljamo vam: „Obnova gradova u novom milenijumu“, Eva Vaništa Lazarević, izdavač Classic map studio, Beograd, 2003 / Milica Grozdanić – Str. 21. | Rubrika **Literatura**. – Prikaz knjige E. Vaništa Lazarević, **Obnova gradova u novom milenijumu**, [1. izd.]. Beograd, Classic map studio, 2003, 140 str.



## INFO 2003/3

13. Regionalni prostorni plan administrativnog područja Beograda / Aleksandar Vučićević i Aleksandra Đumić – Str. 3–22. | Rubrika **Tema broja**

SADRŽAJ:  
 Ciljevi i osnovna koncepcija plana;  
 Ciljevi i zadaci zaštite prostornog uređenja i razvoja;  
 Osnovna koncepcija zaštite prostornog uređenja i razvoja;  
 Transregionalna dimenzija prostornog razvoja;  
 Unutarregionalna dimenzija prostornog razvoja;  
 Prostorni aspekti strategije;  
 Primena i ostvarenje planske koncepcije i rešenja;  
 Smernice prostorne organizacije Beograda u regionalizovanoj Srbiji;  
 Planska rešenja ili propozicije ostvarive do 2006. godine – osnovne smernice;  
 Mere i instrumenti za ostvarenje planskih rešenja (do 2006. godine);  
 Šume i šumsko zemljište;  
 Mineralne sirovine; Socijalni razvoj; Stanovanje i urbana obnova;  
 Kulturno i graditeljsko nasleđe; Zaštita životne sredine;  
 Poljoprivreda; Industrija;  
 Turizam, sport i rekreacija;  
 Energetika i energetska infrastruktura;  
 Saobraćaj, saobraćajna infrastruktura i telekomunikacije;  
 Otpad;  
 Zaštita od zemljotresa voda industrijskih udesa i klizišta;  
 Uređenje, korišćenje i namena prostora

14. Regulacioni plan naselja Umka je usvojen na sednici Izvršnog odbora Skupštine grada Beograda održanoj 21. 2. 2003. godine / Marina Božić – Str. 23. | Rubrika **Prikaz usvojenih regulacionih planova**

15. Regulacioni plan područja između ulica: Kneza Višeslava, Petra Martinovića, Beogradskog bataljona i Žarkovačke: lokacija „Mihajlovac“ / Darija Belić – Str. 24. | Rubrika **Prikaz usvojenih regulacionih planova**

16. Regulacioni plan dela mesne zajednice „Sportski centar“ na teritoriji opštine Čukarica / Dragica Lilić i Dragana Minić Šinžar – Str. 25. | Rubrika **Prikaz usvojenih regulacionih planova**

17. Regulacioni plan vodovoda od Zučke kapije do naselja Kaluđerica / Vladan Malešev – Str. 26. | Rubrika **Prikaz usvojenih regulacionih planova**

18. Detaljni urbanistički plan regionalnog vodovoda Makiš–Rakovica–Sopot–Mladenovac, deonica „Zučka kapija – rezervoar Rajkovac“ II faza / Vladan Malešev – Str. 27. | Rubrika **Prikaz usvojenih regulacionih planova**

19. Regulacioni plan dela I i II MZ opštine Stari grad – blokovi 10 i 13 / Ana Graovac – Str. 28. | Rubrika **Prikaz usvojenih regulacionih planova**

20. Regulacioni plan blokova 41a, 41 i dela bloka 43 u Novom Beogradu / Željka Nikolić – Str. 29. | Rubrika **Prikaz usvojenih regulacionih planova**

21. Regulacioni plan bloka 67 u Novom Beogradu – I faza / Ana Graovac – Str. 30. | Rubrika **Prikaz usvojenih regulacionih planova**

22. Ulica Strahinjica Bana: opšti javni i anonimni konkurs za partnersko uređenje ulice i delova fasade. – Str. 31.

23. XXXII IAHS World Congress on Housing: Process & Product, Montreal, Kanada, 23–27 jun 2003. / Nataša Danilović – Str. 33–34. | Rubrika **Putovanja**

SADRŽAJ:  
 Program; Teme i učesnici; Utisci

24. Montreal / Nataša Danilović – Str. 35–37. | Rubrika **Putovanja**

SADRŽAJ:  
 Odakle početi; Nastavak istraživanja; Kako živi (ne)običan svet

25. Povodom konferencije: „Meduregionalna saradnja kao osnova ekonomske održivog razvoja teritorija“ (Sarajevo 2.–3. oktobar 2003.) – Str. 38–40. | Rubrika **Putovanja**

SADRŽAJ:  
 Motivi za održavanje u Sarajevu; Težište rada; O potrebi aktivnog uključivanja javnog sektora u proces osmišljavanja i podsticanja ekonomskog razvoja i regionalizacije; Veliki međunarodni projekti i planovi kao sredstvo upravljanja prostornim razvojem u Srbiji i Beogradu; Zaključci

26. Elin, Nan, Postmoderni urbanizam / Marta Vukotić Lazar – Str. 41–42. | Rubrika **Literatura**. – Prikaz knjige N. Elin **Postmoderni urbanizam**, dop. izd. Beograd: Orion art, 2004, 335 str.

27. Urbanistički parametri i standardi stanovanja u Beogradu, autor mr Dragana Minić Šinžar / Nataša Danilović – Str. 42–43. | Rubrika **Literatura**.

Prikaz knjige D. Minić-Šinžar, **Urbanistički parametri i standardi stanovanja u Beogradu**, vol.60 Beograd: Zadužbina Andrejević, 2003, 112 str.

28. Architecture and Urbanism a + u / Nataša Danilović – Str. 43. | Rubrika **Literatura**. – Prikaz časopisa A+U

29. Pojam i osnovna obeležja lokalne samouprave / Nebi Jašari – Str. 51. | Rubrika **Istraživanja**

SADRŽAJ:  
 Osnovni tipovi lokalne samouprave



#### INFO 2003/4

30. Projekat „Zelena regulativa Beograda“: Prva faza / Ljiljana Bajc – Str. 3–32. | Rubrika **Tema broja**

SADRŽAJ:  
 Značaj izrade projekta; Ciljevi izrade projekta; Ocena postojećeg stanja; O uticaju zelenih površina na redukciju zagađenja gradske sredine i efekata staklene bašte; Studija o gradskim šumama Bruklina (Njujork); Prikaz međunarodnih, posebno evropskih iskustava planiranja zelenih površina; Švedska; Danska; Španija; Holandija; Engleska; Italija, Nemačka; Austrija; Norveška; Češka Republika; Poljska; Zeleni zakoni u SAD; Zaključne konstatacije; Predlog harmonizacije domaće regulative sa savremenim evropskim rešenjima; Osnove i predlozi za donošenje regulative; Nacrt odluke o zaštiti i unapređenju zelenih površina

Beograda

31. Plan detaljne regulacije područja između ulica: Mate Jerkovića, Palisadske, Komovske i Bele Vode u Žarkovu – Str. 33. | Rubrika **Prikaz usvojenih regulacionih planova**

32. Francuski vodovodi kanalizacije Pariz–Makon–Lion–Nica: Stručno studijsko putovanje (3–12. oktobar 2003) / Slobodan Stjepanović – Str. 35–36. | Rubrika **Putovanja**

33. Izveštaj sa savetovanja u Vrnjačkoj banji (25–29. oktobar 2003.) / Vesna Bašić – Str. 37. | Rubrika **Putovanja**

34. Kairo – majka sveta, osvajač prostora / Nataša Danilović – Str. 38–40. | Rubrika **Putovanja**

SADRŽAJ:  
 Prvi koraci; Bespravna izgradnja; Arhitekta (ipak) na delu


35. Dvanaesti Salon urbanizma: zaštita, životne sredine i urbani razvoj (Niš, 8–16.11.2003) / Nataša Danilović – Str. 41–43. | Rubrika **Istraživanja**

36. Nataša Danilović, Građevinsko zemljište u procesu tranzicije / Marta Vukotić Lazar – Str. 44–45. | Rubrika **Istraživanja**. – Prikaz knjige N. Danilović–Hristić, **Građevinsko zemljište u procesu traanzicije**, Zadužbina Andrejević, Beograd, 2003, 68 str.

37. Milan P. Rakočević, 24 časa arhitekture: Uvod u arhitektonsko projektovanje / Nataša Danilović – Str. 45–46. | Rubrika **Istraživanja**. – Prikaz knjige M.P. Rakočević, **24 časa arhitekture: uvod u arhitektonsko projektovanje**, 3. izd., Beograd: Arhitektonski fakultet Univerziteta; Orion art, 2003, 232 str.

38. Ljiljana Blagojević, Modernism in Serbia / Marta Vukotić Lazar – Str. 46–47. | Rubrika **Istraživanja**. – Prikaz knjige Lj. Blagojević, **Modernism in Serbia: the elusive margins of Belgrade architecture 1919–1941**, Cambridge, Mass. [etc.]: MIT press, 2003, p. 286.

39. Časopis The Architectural Review / Nataša Danilović – Str. 47–46. | Rubrika **Istraživanja**. – Prikaz časopisa



#### INFO 2004/5

40. O planu detaljne regulacije Starog jezgra Zemuna / Milica Grozdanić – Str. 5–25. | Rubrika **Tema broja**

SADRŽAJ:  
 Uvod; Kontinuitet planskih aktivnosti; Metodologija izrade plana; Ciljevi procesa revitalizacije i urbane obnove starog jezgra Zemuna; Polazni stavovi i opredeljenja pri definisanju koncepta revitalizacije i urbane obnove starog

jezgra Zemuna; Urbanističke celine; Namena građevinskog zemljišta i podela na zone; Koncept saobraćajnog rešenja; Postojeća ulična matrica; Vrednosti starog jezgra Zemuna (konstante u planiranju); Postojeća parcelacija; Horizontalna regulacija; Vertikalna regulacija; Trgovi; Tipologija kuća; Kulturno–istorijsko nasleđe; Javni objekti; Arheološki lokaliteti; Ambijentalne celine; Silueta (slika) grada; Vizure; Materijalizacija; Javni zeleni prostori; Valorizacija objekta i prostora i režimi zaštite; Područja predviđena za strožiji konzervatorski tretman; Područja predviđena za slobodniji konzervatorski tretman sa većim stepenom rekonstrukcije; Potencijali prostora (pravci transformacije prostora); Akciono planiranje; Redefinisanje namena (revitalizacija); Nova izgradnja; Smernice za sprovođenje plana

41. Plan detaljne regulacije bloka 51 u Novom Beogradu – I faza – Str. 26. | Rubrika **Prikaz usvojenih regulacionih planova**

42. Plan detaljne regulacije područja uz Južni bulevar, između ulica: Maksima Gorkog, Šumatovačke, Đerdapske i Gospodara Vučića – 1 faza razrade PDR 9. MZ na Vračaru – Str. 27. | Rubrika **Prikaz usvojenih regulacionih planova**

43. Plan detaljne regulacije kompleksa između ulica: Jakoba Kuburovića, Novogradske, Ugrinovačke i Ivičeve u Zemunu – Str. 28–29. | Rubrika **Prikaz usvojenih regulacionih planova**

44. Plan detaljne regulacije dela mesne zajednice „Košutnjak“ u Rakovici – Str. 30. | Rubrika **Prikaz usvojenih regulacionih planova**

45. Plan detaljne regulacije dela centralne zone – Prostorna celina uz Ulicu Narodnog fronta (Kraljice Natalije) – Str. 31. | Rubrika **Prikaz usvojenih regulacionih planova**

46. Plan detaljne regulacije privredne zone Gornji Zemun u Zemunu – zone 1 i 2 – Str. 32. | Rubrika **Prikaz usvojenih regulacionih planova**

47. Plan detaljne regulacije za područje Torlaka uz Ulicu vojvode Stepe u Kumodražu – Str. 33. | Rubrika **Prikaz usvojenih regulacionih planova**

48. Prag: stručno studijsko putovanje / Milica Joksić – Str. 34–35. | Rubrika **Putovanja**



INFO 2004/6

49. Bespravna izgradnja u Beogradu: posledice i održivost u uslovima bespravne izgradnje / Vesna Milojković –

Str. 5–17. | Rubrika **Tema broja**

SADRŽAJ:  
Arhitektura ili Non architecture; Modelske opcije bespravne izgradnje; Kako dalje; Kako dobiti odobrenje za gradnju i upotrebnu dozvolu za bespravno izgrađene objekte; Umesto zaključka

50. Beograd raste noću / Ruedi Weidmann – Str. 18–20. | Rubrika **Tema broja**. – Prevod teksta iz švajcarskog magazina „Tes 21“, No25/2002. – Str. 7–15, Prevod Zorke Lovre, preuzet iz DaNS, 41. N. Sad 2003. – Str. 48–50.

SADRŽAJ:  
Razlozi građevinskog „buma“; „Legalno“, „ilegalno“, „neformalno“; Ko se brine o infrastrukturi; Pojedinac i država; Građevinarstvo, moć i novac; Urbanističke vlasti i realnost; Urbanistički plan grada i politika

51. Plan detaljne regulacije dela bloka 22 u Novom Beogradu – Str. 21. | Rubrika **Prikaz usvojenih regulacionih planova**

52. Plan detaljne regulacije blokova uz Ulicu Dimitrija Tucovića – Str. 22. | Rubrika **Prikaz usvojenih regulacionih planova**

53. Plan detaljne regulacije četiri bloka između ulica: Krunske, Kursuline, Njegoševe i Kneginje Zorke, na teritoriji opštine Vračar – Str. 23–24. | Rubrika **Prikaz usvojenih regulacionih planova**


54. Plan detaljne regulacije dela centralne zone, prostorne celine – opštine Vračar bloka između ulica: Lamartinove, Nebojšine i Braničevske – Str. 25. | Rubrika **Prikaz usvojenih regulacionih planova**

55. Plan detaljne regulacije dela naselja Karaburme – II zona, između ulica: Uralske, Patrisa Lumumbe, Mirijevskog bulevara, Marijane Gregoran, Triglavske, Vojvode Micka i dela Višnjičke ulice – Str. 26. | Rubrika **Prikaz usvojenih regulacionih planova**

56. Konkurs za urbanističko-arhitektonsko rešenje uređenja naseljskog trga u Ostružnici – Str. 27. | Rubrika **Istraživanje**

57. Sedmi susret urbanista Srbije u traganju za idealnim gradom Novi Bečej, maj 2004. / Nataša Danilović – Str. 28. | Rubrika **Putovanja**

SADRŽAJ:  
Uvod; Kontinuitet planskih aktivnosti; Metodologija izrade plana; Ciljevi procesa revitalizacije i urbane obnove starog jezgra Zemuna; Polazni stavovi



INFO 2004/7

58. Izveštaj o radu Urbanističkog zavoda u periodu od decembra 2000. do aprila 2004. / Vladimir Macura – Str. 5–17. | Sa priložima i tabelama: Prilog izveštaja o glavnim zadacima u Sektoru za generalno planiranje prema godinama; Prilog izveštaja o poslovanju Urbanističkog zavoda; Izveštaj o poslovanju Urbanističkog zavoda

SADRŽAJ:  
Rešenje o osnivanju, Statut i izmene i dopune Statuta; Delatnosti Zavoda; Zakonski osnov i planski osnov profesionalnog rada Zavoda; Zavod unutar gradskog sistema; Unutrašnja organizaciji Zavoda i sistematizaciji radnih mesta; Upravljanje Zavodom i Upravni odbor; Organizacija i upravljanje procesom rada i poslovanja; Planiranje rada Zavoda; I zvršavanje zadataka; Kontrola kvaliteta zadataka; Izveštavanje o radu Zavoda; Obaveštavanje zaposlenih; Direktori u Zavodu; Nadzorni odbor; Zaposleni u Zavodu i drugo angažovano osoblje; Program permanentnog obrazovanja; Rad pojedinih sektora i pojedinih odeljenja; Sektor za generalno i prostorno planiranje; Sektor za saobraćaj; Sektor za komunalnu infrastrukturu; Sektor za sprovođenje urbanističkih planova; Sektor za informatiku i dokumentaciju; Pisarnice Zavoda; Rad Stručnog saveta Zavoda; Finansijsko poslovanje Zavoda; Održavanje zgrade Zavoda; Posebne teme izveštaja; Informacioni sistem Urbanističkog Zavoda (ISUZ); Saradnja sa medijima i pres kliping; Saradnja sa inostranstvom



INFO 2004/8

59. Izveštaj o radu u 2004. godini sa osvrtom na postignute rezultate i uočenu problematiku / Maja Joković Potkonjak – Str. 5–9. | Rubrika **Tema broja**: Godišnji izveštaj

Sektori za regulaciono planiranje, Sektor za saobraćaj, Sektor za komunalnu infrastrukturu, Sektor za generalno planiranje, Sektor za sprovođenje planova Period januar–decembar 2004. godine u Urbanističkom zavodu karakteriše inteziviranje planerske aktivnosti kao posledice zakonske regulative i Generalnog plana Beograda do 2021. Usvojeni tokom 2003. godine, novi zakon i generalni plan, na teritoriji Beograda, iskazuju pun zamah realizacije osnovnih ideja tokom 2004. godine. Rezultat je oko 70 urbanističkih planova i programa usvojenih ili u procesu usvajanja, kao i oko 45 planova i programa koji su trenutno u pripremi ili u radu. Neki od

ovih planova su nagrađivani od strane stručne javnosti, o čemu je bilo reči u drugim priložima našeg časopisa.

SADRŽAJ:  
Završeni i usvojeni zadaci; Prostorni planovi; Planovi detaljne regulacije; Programi za izradu planova; Priprema odluka; Urbanistički projekti; Programski elementi za konkurse; Analize i istraživanja; Urbanistički uslovi; Planovi, program i drugi zadaci u fazi usvajanja; Generalni planovi; Planovi generalne regulacije; Planovi detaljne regulacije; Programi za izradu planova; Analize, istraživanja, regulativa; Programski elementi za konkurse; Zadaci u fazi izrade; Planovi generalne regulacije; Planovi detaljne regulacije; Rad prekinut po zahtevu planske komisije; Programi za izradu planova; Urbanistički projekti; Studije; Urbanistički uslovi; Zadaci u fazi pripreme; Planovi detaljne regulacije; Programi za izradu planova; Urbanistički projekti; Analize i istraživanja; Urbanistički uslovi

**60.** Urbanistički projekat za rekonstrukciju i dogradnju sportsko-rekreativnog centra „Tašmajdan“ – Str. 10–12. | Rubrika **Prikaz usvojenih regulacionih planova**

**61.** Urbanistički projekat prve faze uređenja desne obale Savskog jezera u Beogradu na Adi Ciganliji – Str. 13–14. | Rubrika **Prikaz usvojenih regulacionih planova**

**62.** Urbanistički projekat preparcelacije poslovnog kompleksa „CTP Holding“ u Ulici Omladinskih brigada b.b. u bloku 66A u Novom Beogradu – Str. 15. | Rubrika **Prikaz usvojenih regulacionih planova**

**63.** Plan detaljne regulacije dela bloka između ulica: Borivoja Stevanovića,

Braće Srnić i Vojislava Ilića – naselje Medaković III – Str. 16. | Rubrika **Prikaz usvojenih regulacionih planova**

**64.** Plan detaljne regulacije prostora između Mirijeuskog bulevara i Ulice Marijane Gregoran – Str. 17. | Rubrika **Prikazi usvojenih regulacionih planova**

**65.** Plan detaljne regulacije područja između ulica: Strumičke, Vojislava Ilića, Kralja Ostoje, Bačvanske, Rada Neimara i Mahmuta Ibrahimpašića – Str. 18. | Rubrika **Prikaz usvojenih regulacionih planova**

**66.** Plan detaljne regulacije pet blokova između ulica: Uzun Mirkove, Kralja Petra, Gospodar Jevremove i Tadeuša Koščuška, na teritoriji opštine Stari grad – Str. 19. | Rubrika **Prikaz usvojenih regulacionih planova**

**67.** Program za izradu plana generalne regulacije za deo teritorije opštine Rakovica Jelezovac – Sunčani breg – Str. 20. | Rubrika **Prikazi usvojenih regulacionih planova**

**68.** Plan detaljne regulacije centralne zone – blok 16 u Novom Beogradu, između ulica: Ušće, Bulevar Nikole Tesle i Bulevar Mihajla Pupina – Str. 21–22. | Rubrika **Prikaz usvojenih regulacionih planova**

**69.** Plan detaljne regulacije dela centralne zone – blok između ulica: Solunske, Cara Uroša, Mike Alasa i Dračke, opština Stari grad – Str. 23. | Rubrika **Prikaz usvojenih regulacionih planova**

**70.** Program za izradu plana za blok između ulica: Zrmanjske, Vase Stajića, Majdanske Čukarice, Visoke i Kirovljeve – Str. 24. | Rubrika **Prikaz usvojenih regulacionih planova**

**71.** Različiti ciljevi i sadržaj ekonomskih analiza i projekcija u urbanističkim planovima i programima uređivanja građevinskog zemljišta / Ljubomir Fitliković – Str. 25–26. | Rubrika **Istraživanja**

SADRŽAJ:  
Povodi; Ciljevi, sadržaj, redosled, prioriteti i faze u planiranju (donošenje i razrada planova); Razlike u ciljevima i sadržaju ekonomskih priloga u urbanističkim planovima i programima uređivanja građevinskog zemljišta; Tačnost podataka i uporedivost procena; Rezime

**72.** Manastir Dečani: Svetska kulturna baština UNESCO-a / Nataša Danilović Hristić – Str. 27–28. | Rubrika **Istraživanja**  
Posle rušilačke stihije koja je ovog proleća zadesila srpske svetinje na Kosovu i Metohiji, sve nas je obradovala vest da će se manastir Dečani konačno naći na listi Svetske kulturne baštine. Ispunjavajući stroge kriterijume za prijem, ovaj biser naše umetnosti i istorije, dobija i veće šanse za zaštitu.

U koncipiranju ovog teksta korišćeni su razni izvori, a između ostalih internet prezentacija [www/whc.unesco.org](http://www/whc.unesco.org). na kojoj možete naći spisak svih do sada proglašanih mesta od značaja. Ukupno ih u svetu ima 754, od toga 582 od kulturnog značaja, 149 su zaštićena mesta prirode, a 23 imaju dvojaki značaj. Ovi lokaliteti rasprostranjeni su u 129 država sveta. Lista se osvežava posle svakog novog sastanka Komiteta (poslednji je bio u julu 2004.).

Takođe, korišćen je katalog izložbe „Srpski manastiri u Svetskoj kulturnoj baštini UNESCO-a“ koja je održana ovog leta u Univerzitetnoj biblioteci „Svetozar Marković“ u Beogradu, a čiji su autori Bojana Mlecer, Vesna Šujica i saradnik

Bojan M. Popović.

SADRŽAJ:  
Kriterijumi za upis; Zašto Dečani; Tu nije kraj

**73.** Konkurs za idejno arhitektonsko-urbanističko rešenje komercijalno-poslovnog objekta na Auto-komandi / Nataša Danilović Hristić – Str. 29–30. | Rubrika **Istraživanja**

Kompanija „Delta M“ u saradnji sa Društvom arhitekata Beograda organizovala je Konkurs za idejno arhitektonsko-urbanističko rešenje komercijalno-poslovnog objekta na Auto-komandi, u Ulici Ljutice Bogdana, u Beogradu. Rezultati konkursa su objavljeni u julu, a zatim je u prostoru poslovne zgrade „Delta M“ u Novom Beogradu, organizovana izložba radova i razgovor sa učesnicima. Izložba je proračunata standardnim tipom kataloga u kome su predstavljeni svi radovi. Ilustracije i tekstovi iz ovog kataloga korišćeni su u pripremi ovog teksta.

SADRŽAJ:  
Lokacije i namena; Nagrade

**74.** La Biennale di Venezia: Metamorph: 9. Međunarodna izložba arhitekture 12.09.–7.11.2004. / Nataša Danilović Hristić – Str. 31–33. | Rubrika **Putovanja**

SADRŽAJ:  
Nacionalne izložbe u parku Đardin; Drugi deo u Arsenalu; Ilustracije

**75.** XIII Salon urbanizma, Banja Luka, (RS, BiH) 8.–15.11.2004. godine / Marta Vukotić Lazar – Str. 34–35. | Rubrika **Putovanja**

**76.** Moderna arhitektura kao kontinualni kulturni napor / Marta Vukotić Lazar – Str. 37. | Rubrika **Istraživanja**

Prikaz knjige K. Frampton, **Moderna arhitektura: kritička istorija**, Beograd: Orion art, 2004, 377 str.



INFO 2004/9

**77.** Program za izradu urbanističkog plana prostorne celine Kosančićev venac – Str. 5–18. | Rubrika **Tema broja: Kosančićev venac**

SADRŽAJ:  
Značaj prostora; Nepostojanje odgovarajućeg urbanističkog plana; Odluka o pristupanju izradi programa; Obuhvat urbanističkog plana; Pravni i planski osnov za izradu urbanističkog plana; Stečene obaveze; Odnos prema prethodnim planovima; Odnos prema planovima čija je izrada u toku; Podloge i dokumentaciona osnova plana; Grafičke podloge; Statistički i ostali podaci; Prethodna i aktuelna istraživanja i studije; Inicijative; Analiza postojećeg stanja – potencijali i preporuke; Status

zaštite prostora u granicama plana; Saobraćaj

**78.** Program za izradu plana područja ulica: Bajе Sekulića (Svetog Nikole), Topličke, Dimitrija Tucovića i Ruzveltove, opština Zvezdara – Str. 19–20. | Rubrika **Prikaz usvojenih regulacionih planova**

**79.** Program za izradu Plana detaljne regulacije bloka 1 između ulica: Pariske komune, Omladinski brigada, Bulevar AVNOJ-a i Narodnih heroja u Novom Beogradu. – Str. 21. | Rubrika **Prikaz usvojenih regulacionih planova**

**80.** Program za izradu plana detaljne regulacije dela Centralne zone – Prostorna celina područja Auto-komande – Str. 22. | Rubrika **Prikazi usvojenih regulacionih planova**

**81.** Plan detaljne regulacije stambenog naselja „Altina“ u Zemunu – Str. 23–24. | Rubrika **Prikaz usvojenih regulacionih planova** – Str. 23–24.

SADRŽAJ:  
Povod i cilj izrade plana; Karakter područja naselja „Altina“; Namena i način korišćenja zemljišta; Bilans urbanističkih pokazatelja

**82.** Plan detaljne regulacije blokova 132 i 133 između ulica: Vlade Zečevića (Ivana Đaje), Njegoševe, Maksima Gorkog, 14. decembra (Cara Nikolaja) i Makenzijeve – Str. 25–26. | Rubrika **Prikaz usvojenih regulacionih planova**

SADRŽAJ:  
Cilj izrade Plana i uočena problematika; Karakteristične zone; Pravila građenja po zonama

**83.** Plan detaljne regulacije bloka između ulica: Cvijićeve, Ruzveltove, Albanske

spomenice i Nikodima Milaša (Radmile Rajković), na teritoriji opštine Palilula – Str. 26–27. | Rubrika **Prikazi usvojenih regulacionih planova**

**84.** Plan detaljne regulacije za izgradnju pravoslavnog hrama sa pratećim objektima na području Čukarice – Str. 27. | Rubrika **Prikaz usvojenih regulacionih planova**

**85.** Plan detaljne regulacije za rekonstrukciju saobraćajnice Partizanski put (Dragoslava Srejevića) sa pripadajućom infrastrukturom, dogradnju rezervoara i rekonstrukciju crpne stanice „Pionir“ – Str. 28–29. | Rubrika **Prikaz usvojenih regulacionih planova**

**86.** Plan detaljne regulacije za deo Žarkova, uz Trgovačku ulicu, opština Čukarica – Str. 30. | Rubrika **Prikaz usvojenih regulacionih planova**

**87.** Urbanistički projekat za preparcelaciju K.P. 2264/1, 2264/10, 2264/11, 2264/12, 2264/13, 2264/14, 2264/15, 2264/17 i 2264/18 KO Novi Beograd i izgradnju objekta polivalentne dvorane „Beogradska arena“ u bloku 25 u Novom Beogradu – Str. 31–32. | Rubrika **Prikaz usvojenih regulacionih planova**

SADRŽAJ:  
Opis lokacije; Tehnički opis

**88.** Urbanistički projekat za preparcelaciju K.P. 2872/11 i 2872/12 i izgradnju poslovno-komercijalnog objekta u Bloku 41 u Novom Beogradu – Str. 33. | Rubrika **Prikaz usvojenih regulacionih planova**

SADRŽAJ:  
Opis lokacije; Tehnički opis

**89.** Urbanistički projekat za lokaciju Sokolska ulica 2–4 (preparcelacija K.P. 1968 i K.P. 1969 KO Vračar i izgradnja stambeno-poslovnog objekta) – Str. 34. | Rubrika **Prikaz usvojenih regulacionih planova**

SADRŽAJ:  
Lokacija, Planovi; Urbanistički parametri; Objekat; Oblikovanje

**90.** In memorijam Ranko Radović (1935–2005) / Marta Vukotić Lazar – Str. 35. | Rubrika In memorijam

**91.** Urbanalije / Ljiljana Beloš – Str. 36. | Rubrika **Istraživanja**. – Preuzeto iz časopisa „Kuća stil“, posebni broj, Beograd, 2004. str. 32.

**92.** Salon urbanizma u Beogradu: Urbanistički zavod Beograda (14–25. februar 2005.), izložba i prateće tribine / Nataša Danilović Hristić – Str. 37. | Rubrika **Istraživanja**



**INFO SPECIJALNO IZDANJE | JUN 2005**

**93.** Pozivni, programski konkurs dela celine područja Auto-komande – Str. 1.

SADRŽAJ:  
Izvod iz Konkursa i Programa

**94.** Ocena radova – Str. 2–4.

SADRŽAJ:  
Izveštaj žirija o pojedinačnim karakteristikama konkursnih radova (Rad br. 1.; Rad br. 2.; Rad br. 3.; Rad br. 4.; Rad br. 5.; Rad br. 6.; Rad br. 7)

**95.** Preporuke žirija i investitora – Str. 5.

SADRŽAJ:  
Morfolologija; Sadržaji; Saobraćaj; Ekologija/morfolologija; Dalji rad na planskoj dokumentaciji

**96.** Prva nagrada rad #2: autorski tim: Vladan Đokić, Milan Đurić, Aleksandru Vuja, Jelena Živančević – Str. 6–7.

SADRŽAJ:  
Koncept; Prostorno morfološka organizacija; Distribucija sadržaja; Otvoreni javni prostori; Saobraćaj

**97.** Priznanje rad #5: autorski tim: arh. Dragana Bazik, arh. Jelena Stojanović – Str. 8–9.

**98.** Priznanje rad #1: autorski tim: arh. Vladimir Milić i arh. Jasmina Đokić – Str. 10–11.

SADRŽAJ:  
Osnovni principi i njihova primena

**99.** Rad #2: autorski tim: arh. Marija Milovanović i arh. Milana Radanović – Str. 12–13.

**100.** Rad #4: autor arh. Dejan Jokić – Str. 14–15.

**101.** Rad #6: autorski tim: Tim kluba arhitekata; koordinator: arh. Miloš Stanković – Str. 16–17.

SADRŽAJ:  
Značajne odrednice tretiranog prostora

**102.** Rad #7: autorski tim: arh. Ana Graovac i arh. Gorana Ristović – Str. 18–19.

SADRŽAJ:  
Osnovne ideje



**INFO 2005/10**

**103.** Zoran Zotović (1950–2005.) – Str. 5–6. | Rubrika In memoriam

**104.** Javna stručna provera za deo bloka uz Vojvodansku ulicu od ugla sa Savskom do ugla sa Gandijevom / Vesna Milojković. – Str. 7–17. | Rubrika **Tema broja**. – Rezime. – Literatura

Organizacija Javne stručne provere za područje uz Vojvodansku ulicu (u potezu od Savske do Gandijeve ulice) usledila je zbog više zahteva i inicijativa za izdavanje izvoda iz Urbanističkog plana za neke od parcela u predmetnim blokovima i obavezujućih uslova iz Generalnog plana

Beograda 2021.

Generalnim planom se predviđaju različiti tipovi konkursa. Pored konkursa koji se sprovode za značajne gradske ambijente, naglašena je i potreba za sprovođenjem konkursa i za lokacije lokalnog karaktera. Ovakve prostorno-programске анализе i stručne провере различитих локација у граду су једна од форми припреме плана које као резултат треба да имају одговарајући студијски материјал. У том контексту, Јавна стручна провера – анкета за део блока уз Војвођанску уллицу, са пет независних стручних тимова је прва организована активност која није класични архитектоско-урбанистички конкурс, а захтевана је Generalним планом.

SADRŽAJ:  
Predmet Stručne ankete; Očekivani rezultati; Realizacija Stručne ankete;  
1. Postojeće stanje i strateške odrednice razvoja i uređenja;  
2. Ciljevi;  
3. Konceptualne postavke;  
4. Kriterijumi za formiranje modelskih opcija;  
5.1 Opšta pravila uređenja;  
5.2 Opšta pravila za građenje i rekonstrukciju objekata;  
6. Pravila građenja i urbanistički pokazatelji za parcele i objekte;  
7. Varijanta arhitektonskog sklopa prema prethodno određenim uslovima za izgradnju na parceli;  
8. Modeli rekonstrukcije;  
9. Analiza postojećih kapaciteta na parcelama (na reprezentativnim uzorcima); Rezime; Mali podsetnik iz istorije neimarstva – Tradicionalna vojvodanska kuća (arhetipski elementi i uzori za urbanu rekonstrukciju i građenje u Vojvodanskoj ulici)

**105.** Program za donošenje odluke o izradi plana detaljne regulacije za

područje privredne zone „Auto-put“ u Novom Beogradu, Zemunu i Surčinu – Str. 19–20. | Rubrika **Prikazi**

Privredna zona Auto-put je najveća privredna zona planirana Generalnim planom Beograda, sa najvećim pogodnostima za razvoj privrednih delatnosti sa aspekta mogućnosti dobre saobraćajne povezanosti, povoljnog terena za gradnju i mogućnosti za realizaciju većih privrednih kompleksa. Nalazi se na potezu od aerodromske petlje do bloka 51 u Novom Beogradu. Ukupna površina obuhvaćena Programom je oko 1040 ha, a planirano za privredne delatnosti i privredne zone je ukupno oko 650 ha.

Program je započet sa postojećom informacionom osnovom i zbog kratkih rokova bez izrade posebnih većih studija. Shodno tome program je raden za plan generalne regulacije sa detaljnom razradom po fazama za javne površine, da bi, kako je Direkcija za građevinsko zemljište i izgradnju Beograda u međuvremenu pribavila podloge, postao program za izradu plana detaljne regulacije.

SADRŽAJ:  
Ciljevi

**106.** Program za izradu plana detaljne reulacije između ulica: Kumodraške, Milisava Đurovića, SMT-a, Nove I, Đure Maderčića, Vojvode Stepe, Ljube Vučkovića i kompleksa kolektivnih objekata uz Ulicu Ljube Vučkovića (Opština Voždovac) – Str. 21–22. | Rubrika **Prikazi**

Predmetna lokacija se nalazi u zapadnom delu opštine Voždovac, između dve frekventne saobraćajnice (Ulice vojvode Stepe i Kumodraške). Međutim zbog

saobraćajne nepovezanosti, postojeće pretežno stambeno tkivo se razvija autonomno, polu-ruralno, nezavisno od kontaknog područja.

Kvalitet postojećeg građevinskog fonda je različit, u rasponu od starih, devastiranih objekata sklonih padu do novoizgrađenih, ali svakako skromne arhitekture.

Cilj izrade Programa plana je planersko sagledavanje prostornih mogućnosti lokacije, odvajanje javne površine od površina druge namene i sagledavanje pravila regulacije i parcelacije, uređenja i građenja.

SADRŽAJ:

Celina 1 – objekti javne namene; Celina 2 – objekti privredne delatnosti; Celina 3 – objekti stambeni sa delatnostima, podeljeni na tri karakteristične zone

**107.** Plan detaljne regulacije bloka između ulica: Vinodolske, Lješke, NH Petra Mećave i Lazara Kujundžića (Opština Čukarica) – Str. 23. | Rubrika **Prikazi**

Planom je obuhvaćen građevinski blok između ulica: Vinodolske, Lješke, N.H. Petra Mećave i Lazara Kujundžića, na Banovom brdu, opština Čukarica.

Cilj izrade plana je definisanje kompleksa srednje hemijsko-tehničke škole na osnovu potrebnih kapaciteta, odvajanje javne površine od površina druge namene, opremanje infrastrukturnim instalacijama, definisanje pravila regulacije i parcelacije, uređenja i građenja.

SADRŽAJ:

ZONA A i ZONA A1 – zone individualnog stanovanja sa delatnostima; ZONA B – zona objekata javne namene, kompleksa Hemijsko-tehničke škole

**108.** Prilagođavanje Gradske Odluke o naknadi za korišćenje građevinskog zemljišta odredbama Zakona o planiranju i izgradnji – učešće Urbanističkog zavoda / Ljubomir Fitljiković – Str. 24–26. | Rubrika **Ekonomija**

Dosadašnje praksa – uticaj delatnosti obveznika i pogodnosti zona u kojima se oni nalaze na visinu naknade.

Sistem podele građevinskog zemljišta na četiri zone, na području 10 gradskih opština (zapravo područiju GUP-a), za potrebe obračuna i naplate naknade za korišćenje zemljišta, uspostavljen je Odlukom Grada iz 1994. godine.

Pripadnost zemljišta određenoj zoni bila je određena granicama opština i (ili) mesnih zajednica. Sve kasnije izmene i dopune ove Odluke nisu se odnosile na broj i granice tada definisanih zona. Izvršeno je samo njegovo redukovanje za opštinu Surčin i proširenje mesnom zajednicom Ripanj.

SADRŽAJ:

Zakonske pretpostavke za unapređivanje sistema zoniranja zemljišta; Okvirni predlog organizacije nadležnih na unapređivanju sistema zoniranja; Predlog unapređivanja sistema zoniranja zemljišta (strategija promena); Ovo osnovno strateško opredeljenje konkretizovalo bi se sprovođenjem sledećih koraka; Zaključak; Dodatak

**109.** Beograd i Beč – partneri u novoj Evropi, Beograd, Hotel Interkontinental 4.–5.4.2005. / Nataša Danilović Hristić – Str. 27–28. | Rubrika **Događaji**

Početak aprila u Beogradu je održan skup koji je imao za cilj razmenu iskustava dva milionska grada Beča i Beograda, te

unapređenje odnosa i buduće saradnje. Gosti iz Beča su prikazali svoje domete u oblasti urbanističkog planiranja, menajmenta gradova, infrastrukture, saobraćaja i ekologije, što je ujedno i bilo polazište za razvijanje brojnih diskusija na ove teme.

Prema rečima mr Nenada Bogdanovića, gradonačelnika grada Beograda: „Razmena iskustava iz oblasti urbanizma, saobraćaja, vodosnabdevanja, zaštite od visokog vodostaja Dunava, uređenja javnih zelenih površina i ekologije pomoći će nam da pronađemo najbolje puteve razvoja grada. To će ujedno biti i prilika da proverimo naše sadašnje planove.“

Cilj nam je da Beograd, koji je na uspešnom putu oporavka, postane komunalno i saobraćajno uređena prestonica čiji će građani živeti u humanim uslovima i zdravoj životnoj sredini.“

**110.** Beograd – Barselona (sajmovi građevine) / Vesna Milojković – Str. 29–32. | Rubrika **Događaji**

Za mladog arhitektu jedan od uzbudljivijih događaja svakako predstavlja prisustvo na sajmu građevinarstva u nekom od evropskih centara, ali je ipak posebno prijatno kada se sajam evropskih razmera desi na sopstvenom radnom poligonu.

Construmat – jedan od posećenijih evropskih sajmova građevinarstva, tradicionalno je održan od 11. do 16. aprila na Placa de Espanya u okviru grandioznog sajamskog kompleksa Montjuic i manjeg pratećeg izložbenog paviljona Gran Via M2 u Barseloni.

**111.** 27. Salon arhitekture: Muzej primenjene umetnosti, Beograd 15.

marta–17. aprila 2005. / Nataša Danilović Hristić – Str. 33–34. | Rubrika **Događaji**

Salon arhitekture predstavlja najznačajniji pregled jednogodišnje domaće arhitektonske produkcije. Otvoren je 15. marta, uz uobičajenu gužvu svih zainteresovanih koji su došli da proprate ovaj događaj.

Ovog puta izložbu prati nešto obimniji i dimenzijama veći katalog, na ukupno 237 strana i sa nizom kolornih ilustracija.

Osim prikaza svih izloženih radova katalog sadrži i uvodne tekstove prof. Darka Marušića, člana ovogodišnjeg žirija (Sa prozora salona...), intervju sa arhitektom Stojanom Maksimovićem (Od Beograda do Bostona) i Ljiljane Miletić Abramović (O stvarnosti i / ili imaginacija).

**112.** Dr Damljanović Tanja, Češko–srpske arhitektonske veze 1918–1941 / Bojan Bojanić – Str. 35. | Rubrika **Literatura**. – Prikaz knjige T. Damljanović, **Češko–srpske arhitektonske veze: 1918–1941**, Beograd: Zavod za zaštitu spomenika kulture, 2004, 149 str.

**113.** Mr Gajić M. Ranka, Parcelacija i fizička struktura grada – primeri rekonstrukcije / Bojan Bojanić – Str. 35–36. | Rubrika **Literatura**. – Prikaz knjige R.M Gajić, „Parcelacija i fizička struktura grada: primeri rekonstrukcije“, Zadužbina Andrejević, Beograd, 2004., 136 str.

**114.** Dr Božić Jelena, Vrijeme u prostoru – Teorija i istorija zaštite graditeljskog naslijeđa / Bojan Bojanić – Str. 36. | Rubrika **Literatura**. – Prikaz knjige J. Božić, **Vrijeme u prostoru: teorija i istorija očuvanja graditeljskog naslijeđa**, 1. izd. Srpsko Sarajevo: Zavod za udžbenike i nastavna sredstva, 2004, 213 str.



INFO 2005/11

**115.** Zelena regulativa Beograda: Druga faza Projekta: Regulacija podizanja, zaštite i održavanja zelenih površina grada Beograda / tekst priredila Anica Teofilović – Str. 5. | Rubrika **Tema broja: Zelena regulativa**

U cilju regulisanja upravljanja sistemom zelenih površina Beograda, odnosno njihove izgradnje (uređenja), održavanja i zaštite, na inicijativu Sekretarijata za zaštitu životne sredine Beograda, Izvršni odbor Skupštine grada, decembra 2002. godine, doneo je odluku o pristupanju izradi Projekta „Zelena regulativa Beograda“ i to kroz četiri faze. Izrada druge faze projekta započeta je u decembru 2003. godine i poverena je Urbanističkom zavodu Beograda.

**116.** Priprema sadržaja i programa za izradu Geografskog informacionog sistema zelenih površina Beograda /

tekst priredila Anica Teofilović – Str. 6–10. | Rubrika **Tema broja: Zelena regulativa** – Tekst uporedo na srpskom i engleskom

Definicija. Geografski informacioni sistem zelenih površina grada (GIS ZP) je sistem koji ima za cilj regulisanje upravljanja celokupnim sistemom zelenih površina grada Beograda, odnosno Beograda da zaštiti, unapredi i formira nove zelene površine.

Realizacija ovog projekta predstavlja urgentnu obavezu grada, kako bi se u narednih nekoliko godina stvorio preduslov za efikasnije upravljanje ovim važnim resursom grada i približio praksi Evropskih gradova.

**117.** Priprema sadržaja i definisanje postupaka za kartiranje biotopa Beograda = Definition of Contents and Procedure for Belgrade Biotope Mapping / tekst priredila Anica Teofilović – Str. 11–18. | Rubrika **Tema broja: Zelena regulativa** – Tekst uporedo na srpskom i engleskom

Povod za izradu Projekta „Priprema sadržaja i definisanje postupka za kartiranje biotopa Beograda“ proizašao je iz strateškog opredeljenja GP 2021. da se Beograd planira na principima održivosti. Danas se upravo kartiranje biotopa sagledava kao neophodna osnova ovakvog pristupa planiranju grada. Drugi povod je činjenica da sistem zelenih površina grada, planiran na bazi karte tipova gradskih biotopa, obezbeđuje neophodne informacije za aplikaciju niza internacionalnih strategija, konvencija, direktiva i dr. Treći povod je činjenica – proizišla iz prethodnog – da u mnogim gradova sveta karta gradskih biotopa predstavlja ključni deo informacionih osnova grada. Kartiranje gradskih biotopa u evropskim gradovima je planersko oruđe za integraciju zaštite



biodiverziteta u proces urbanističkog planiranja.

SADRŽAJ:

Ključne definicije; Obrada podataka; Rezultat rada

**118.** UIA 2005 Istanbul / Dragana Minić-Šinžar – Str. 19–21. | Rubrika **Događaji**

Istanbul, grad koji predstavlja spoj mora i kopna, most koji povezuje Evropu i Aziju, mešavina veličanstvene i jednostavne lepote, moderan i konvencionalan, lokalni i internacionalni, i istok i zapad, i prošlost i sadašnjost, to je grad koji je bio domaćin HHI međunarodnog kongresa arhitekata u periodu od 3. do 7.7.2005. godine, pod pokroviteljstvom Međunarodnog udruženja arhitekata – UIA, čije je sedište u Parizu.

**119.** Fenomen Zaha Hadid u Istanbulu / Antonije Antić – Str. 22–23. | Rubrika **Događaji**

Bilo je izlaganja na Kongresu UIA koja su bila pozdravljena toplim aplauzima, ponekad i veoma srdačnim, ali je samo Zaha Hadid doživela ovacije. Pažljivom uhu ne bi promaklo da su noseći glasovi u tim ovacijama ženski, a pogledom po sali moglo se konstatovati da su to uglavnom mlade žene odevene u skladu sa islamskom tradicijom. Pitanje se postavlja šta je prouzrokovalo tako oduševljen prijem. Odgovor verovatno treba tražiti na dva nivoa – u lokalnim uslovljenostima i globalnim pojavama.

**120.** Civilizacija, moć i arhitektura / preveo Darko Savić – Str. 23. | Rubrika **Događaji**. – Panel „Globalizacija i arhitektura“, 7. jula 2005. u Istanbulu  
Kratak intervju sa Džonom Zarcanom, piscem i urednikom Zelene Anarhije. – Str. 23. | Rubrika **Događaji**

**121.** Istanbul: Viđeno i doživljeno u Istanbulu na XXII svetskom kongresu arhitekture (3–7.7.2005.) / Sanja Kostić – Str. 24–26. | Rubrika **Događaji**

Za posetu gradu poput Istanbula ima brojnih povoda i potrebe da se u njega uvek ponovo dođe. Ako je jedan od povoda Svetski kongres arhitekture, onda svakako znate da ste u tom trenutku na najboljem mestu kada su u pitanju ideje i stremljenja savremene arhitekture i da u isto vreme osećate kako se krećete prostorom koji je naslagan brojnim slojevima istorije, moći, znanja, lepote, postojanja, nestajanja i ponovnog nastajanja. Ovaj istorijski dramatičan prostor, nekada paradigma svakolike lepote, danas živi život zgusnutog naboja, nagomilanih urbanih, demografskih i socijalnih problema nastalih usled enormnog rasta stanovništva i njegovih potreba (oko 500.000 stanovnika godišnje).

**122.** Minhen 2005 / Milica Grozdanić – Str. 27–28. | Rubrika **Događaji**

Uduhu višegodišnje prakse Urbanističkog zavoda da permanentno edukuje svoje stručnjake, između ostalog i kroz posete prestonim gradovima Evrope, a u cilju upoznavanja i prihvatanja iskustva tih gradova u procesu planiranja, projektovanja i realizacije, kao i primene savremenih tehnika i tehnologija u izgradnji i funkcionisanju grada, našli smo se u Minhenu u vreme održavanja Sajma građevinarstva, januara 2005. godine.

**123.** Zakonodavstvo: Kritička analiza pojedinih odredbi Zakona o planiranju i izgradnji i njihove implementacije u procesu urbanističkog planiranja / Milica Grozdanić – Str. 29–34. | Rubrika **Zakonodavstvo. – Literatura**

Narodna Skupština Republike Srbije usvojila je 13. maja 2003. godine Zakon o planiranju i izgradnji („Sl. glasnik RS“ br. 47/03). Zakon je pripreman u netolerantnoj i nesinhronizovanoj atmosferi, bez uvažavanja mišljenja širokog interesnog plenuma, na osnovu nedovoljno usaglašenog mišljenja struke oličene u brojnim institucijama i javnim preduzećima, koja su u periodu koji je prethodio izradi novog Zakona, bile nosioci prostornog i urbanističkog planiranja na području čitave Republike. Na osnovu dragocenih iskustava u primeni prethodnog Zakona o planiranju i uređenju prostora i naselja („Sl. glasnik RS“ br. 44/95, 23/96, 16/97 i 46/98), zakonodavcu su u postupku izrade novog zakona upućene brojne sugestije sa ciljem da se postojeća zakonska rešenja unaprede i promene, međutim, malo od toga je uvaženo i implementirano u tekst novog Zakona. Epilog je, da već više od dve godine, u zadatim zakonskim okvirima obavljamo praksu planiranja i uređenja naših prostora i naselja.

SADRŽAJ:

Prihvatanje bespravne izgradnje; Preispitivanje postojećih planova; Privremena pravila građenja; Implementacija na primeru Beograda; Zaključak

**124.** Časopis Arhitektura i urbanizam / Bojan Bojanić – Str. 35. | Rubrika **Literatura**

Na pedesetogodišnjicu svog postojanja Institut za arhitekturu i urbanizam Srbije izdao je dvobroj (14–15) časopisa „Arhitektura i urbanizam“ za 2004. godinu. Pre nego što predstavimo ovo izdanje, kolegama iz Instituta upućujemo najiskrenije čestitke povodom ovog jubileja.

**125.** Časopis Forum + / Bojan Bojanić – Str. 36. | Rubrika **Literatura**

Ovaj broj časopisa je obeležavanje jubileja kojima posvećuje tekstove a to su 45. godina DAB-a, 60. godina od pobede nad fašizmom, 15. godina izlaženja časopisa i 50. broj. Veliki broj stranica sa lepim fotografijama su posvećene nagradama i priznanjima realizovanih objekata u poslednjih petnaest godina. Tekst o kući Pejovića na Povlenu kod Valjeva, pohvala je arhitekti Blagoti Pešiću, koji je dobio Nagradu grada Beograda za arhitekturu i urbanizam za 2004. godinu.

**126.** Časopis Godišnjak grada Beograda / Bojan Bojanić – Str. 36–37. | Rubrika **Literatura**

Sa dvadeset autorskih tekstova iz oblasti geologije, arheologije, istorije umetnosti, filozofije i leksikografije predstavljen je Godišnjak grada Beograda, knjiga LI za 2004. godinu.



**INFO 2005/12**

**127.** Program za izradu Plana generalne regulacije za izgradnju gasne mreže i objekata u Beogradu / priredio Zoran Mišić – Str. 3–15. | Rubrika **Tema broja**: Gasifikacija Beograda. – Summary: Program of the General Regulation Plan for Construction of Gas Pipeline Network and Facilities in Belgrade

SADRŽAJ:

Prirodni gas kao energent : Stanje gasovodne mreže i objekata u Beogradu; Urbanistički parametri; Planska opredeljenja; Procena razvojnih mogućnosti; Koncept plana

**128.** Određivanja cena gasa i strategije: Evropske tržišne perspektive / Mari Fransoa Šabreli; preveo Darko Savić. – Str. 16. | Rubrika **Tema broja**: Gasifikacija Beograda. – Referat održan na Drugom azijskom samitu kupaca gasa, 2 i 3. februara 2004. godine u Mumbajiju, Indija

Evropska industrija gasa, koja je imala stabilan i pouzdan rast skoro četiri decenije, trpi porođajne muke dubokih promena. Usled restrukturiranja se pojavljuju novi igrači; distributivni i prodajni monopoli koje su držale države ili privatne kompanije se razbijaju. U cilju unapređivanja konkurencije su donesena pravila koja se odnose na uvozne olakšice, transmisiju gasa, distributivnu i skladišnu infrastrukturu. Uvođenje konkurencije na tržište gasa izazvaće fundamentalne promene u trgovinskim odnosima, utičući na snižavanje cena. Kao jedna od determinanti ekspanzije gasa u budućnosti, tržišna utakmica postaje i ključni faktor uspeha.

**129.** Plan detaljne regulacije dela centralne zone – prostorna celina marina „Dorćol“ / Aleksandra Tilinger i Borka

Protić – Str. 17–18. | Rubrika **Prikazi**

Plan detaljne regulacije dela centralne zone – prostorna celina marina „Dorćol“ obuhvata deo beogradskog priobalja na desnoj obali Dunava, na području Dorćola, površine oko 7,5 ha, danas pretežno neizgrađenog, nadomak centra grada.

SADRŽAJ:

Prostor, vreme do danas... i danas...; Urbanizam, planovi, do danas...; ...i danas: plan detaljne regulacije; Plan detaljne regulacije: Sledeći korak...

**130.** Plan detaljne regulacije između Severnog buleva, Veljka Dugoševića, Supilove, Pante Srečkovića, Dragice Pravice i granice DUP-a Sportsko-rekreativnog kompleksa gradskog parka „Zvezdara“ – Opština Zvezdara / Zorica Romić Alavantić i Darija Belić – Str. 19–20. | Rubrika **Prikazi**

Skupština grada Beograda na sednici održanoj 1. jula 2005. godine, a na osnovu člana 54. stav 1. Zakona o planiranju i izgradnji („Službeni glasnik RS“, br. 47/03), i člana 31. Statuta grada Beograda („Službeni list grada Beograda“ br. 14/04 i 30/04) donela je predmetni Plan detaljne regulacije (Službeni list grada Beograda broj 15/05).

Predmet Plana je deo teritorije opštine Zvezdara, ukupne neto površine oko 8,72 ha, koji nije bio pokriven Planom detaljne razrade, a graniči se sa jedne strane kompleksom Novog groblja i sa druge strane sportsko-rekreativnim kompleksom gradskog parka „Zvezdara“, za koje su doneti urbanistički planovi sa detaljnom razradom. Neposredan povod za izradu Plana su, pre svega, problemi stanovnika ovog područja vezani za infrastrukturnu opremljenost.

**131.** Plan detaljne regulacije četiri mesne zajednice opštine Zvezdara i Voždovac – Naselje „Padina“ / Vesna Marić – Str. 21–22. | Rubrika **Prikazi**

SADRŽAJ: Prostorna Identifikacija; Prostorni odrednica; Cilj; Karakter celine; Info plana

**132.** Plan detaljne regulacije za blok između ulica: Zrmanjske, Vase Stajića, Majdanske Čukarice, Visoke i Kirovljeve, Opština Čukarica / Sanja Đorđević –str. 23–24. | Rubrika **Prikazi**

Planom detaljne regulacije obuhvaćen je blok na severnom delu opštine Čukarica, između ulica: Kirovljeve, Zrmanjske, Vase Stajića, Majdanske Čukarice i Visoke, zajedno sa obodnim saobraćajnicama, u površini od oko 2.3 ha.

U skladu sa Zakonom o planiranju i izgradnji („Službeni glasnik RS“, br. 47/03) i Pravilnikom o sadržini, načinu izrade, načinu vršenja stručne kontrole urbanističkog plana, kao i uslovima i načinu stavljanja plana na javni uvid („Službeni glasnik RS“, br. 12/04) Urbanistički zavod Beograda uradio je Program za izradu plana za blok između ulica: Zrmanjske, Vase Stajića, Majdanske Čukarice, Visoke i Kirovljeve, na osnovu koga je doneta Odluka o pristupanju izradi plana detaljne regulacije za blok između ulica: Zrmanjske, Vase Stajića, Majdanske Čukarice, Visoke i Kirovljeve („Službeni list grada Beograda“, br. 23/04)

**133.** Plan detaljne regulacije privredne zone „Gornji Zemun“ u Zemunu – zone 3 i 4 / Ana Graovac – Str. 25–26. | Rubrika **Prikazi**

Teritorija obuhvaćena ovim planom predstavlja deo privredne zone Gornji Zemun, jedne od najznačajnijih

privrednih zona Beograda na uvodnom pravcu sa severa, izuzetno dobro saobraćajno povezana, sa neposrednom vezom na planirani obilazni auto-put. Na ovom području danas dominiraju prehrambena, hemijska i elektro industrija. Poslednjih godina u ovoj zoni se odvijala prodaja poljoprivrednog zemljišta i stihijska izgradnja proizvodnih i skladišnih objekata, koja nije bila praćena odgovarajućim ulaganjima u primarna postrojenja i objekte infrastrukture. Saobraćajni pristupi ovim lokacijama su uglavnom izvedeni direktno sa Batajničkog puta ili sa Novog novosadskog puta (auto-puta Beograd – Novi Sad). Najveći problem danas predstavlja nedostatak sistema za kanalisanje otpadnih voda, koje se internim sistemima odvođe direktno u Dunav, ili slobodno ispuštaju u teren.

**134.** Program za izradu Plana za naselje Mali Mokri Lug – Opština Zvezdara / Ljiljana Beloš – Str. 27–30. | Rubrika **Prikazi**

Povod za izradu programa je inicijativa Direkcije za građevinsko zemljište i izgradnju Beograda broj 1421/96000–VI–1 od 7.5.2004. godine upućena Sekretarijatu za urbanizam i građevinske poslove za izradu urbanističkog plana za naselje Mali Mokri Lug.

Za naselje Mali Mokri Lug ne postoji plan nižeg reda (detaljniji) od Generalnog plana Beograda 2021. („Službeni list grada Beograda“, br. 27/03).

SADRŽAJ: Stanje i razvojne mogućnosti građevinskog zemljišta; Karakteristične celine i zone

**135.** Program za izradu Plana detaljne regulacije bloka između ulica:

Beogradskog bataljona, Nedeljka Čabrinovića i Praške na Banovom brdu (opština Čukarica) / Milana Radanović – Str. 31. | Rubrika **Prikazi**

Prostor analiziran Programom nalazi se na Banovom brdu – teritorija opštine Čukarica, između ulica: Beogradskog bataljona, Nedeljka Čabrinovića i Praške. Najveći deo bloka je neizgrađen i neuređen, osim u delu zanatsko-trgovinskog centra (ugao ulica: Nedeljka Čabrinovića, Blagoja Parovića i Praške).

Predmetna lokacija razmatrana je Detaljnim urbanističkim planom „Ulica Kirovljeva – Požeška, opština Čukarica“. Ovaj plan je predviđao realizaciju osnovne škole u delu bloka. Međutim, analiza opsluženosti gravitacionog područja osnovnim školama, pokazala je da izgradnja škole nije potrebna.

**136.** USEK (V milenijum pre nove ere): Arheološko nalazište na Banjici koje treba upoznati / Snežana Stanković – Str. 32–34. | Rubrika **Istraživanja**. – Literatura

Zbog značaja lokaliteta, očuvanosti arhitektonskih i pokretnih arheoloških nalaza koji predstavljaju osnove za proučavnje neolita u Podunavlju, arheološko nalazište Usek na Banjici stavljeno je pod zaštitu. Rešenjem Zavoda za zaštitu spomenika kulture grada Beograda iz 1964. godine ima tretman kulturnog dobra. Od tog vremena do današnjih dana nije dozvonjena izgradnja objekata i bilo kakvih građevinskih radova.

**137.** Beograd i Beč: Pokušaj saradnje / Žaklina Gligorijević i Boško Vujić – Str. 35–42. | Rubrika **Događaji**

Na poziv bečkog Magistrata, a kao predstavnici grada Beograda u Beču

su u periodu od 12. do 15. septembra 2005. godine boravili Žaklina Gligorijević, pomoćnik direktora Sektora za generalno i prostorno planiranje i Boško Vujić, direktor Sektora za infrastrukturu Urbanističkog zavoda Beograda. Cilj posete bilo je pokretanje konkretnije saradnje sektora gradske uprave Beča i Beograda, a posebno u domenu strateškog planiranja, upravljanja gradom i komunalnom infrastrukturom. Osnov za učvršćivanje saradnje bili su i regionalni projekti na kojima je Beč često vodeći partner, koga Beograd prati kao partner van Evropske Unije.

**138.** IAHS 2005. – XXXIII Kongres međunarodne asocijacije za nauku o stanovanju Transformacija stambenih naselja kroz projektovanje / Nataša Danilović Hristić – Str. 43–45. | Rubrika **Događaji**

Ovogodišnji, 33. po redu, kongres IAHS (Međunarodne asocijacije za nauku o stanovanju), održan je u Pretoriji, glavnom gradu Južne Afrike. Tema kongresa je bila posvećena mogućnostima transformacije stambenih naselja kroz projektovanje.

Kao i uvek do sada, na skupovima u organizaciji IAHS, osim učesnika sa različitih starana sveta, mogli su se sresti profesionalci različitih struka i zanimanja, koji se bave temom stambene izgradnje od nivoa prostornog i urbanističkog planiranja do nivoa konstruktivnih detalja i materijalizacije. U ime domaćina Univerziteta u Pretoriji, Odseka za arhitekturu, oko organizacije samog skupa, kao i prikupljanja i ocene pristiglih stručnih radova, najviše se angažovao prof. Andre De Viliers.

**139.** Podrška inicijativi: Generalštab – spomenik kulture Rekonstrukcija i

revitalizacija u centar kulture / Miroljub Kojović – Str. 46–47. | Rubrika **Iz mog ugla**

Posle dugog iščekivanja i neizvesnosti vezanih za sudbinu Generalštaba, počele su da pristižu vesti, prvo da će se obnoviti, zatim da će se rasprodati kao vojna imovina koja reformisanoj vojsci više ne treba, da će se pretvoriti u hotel, ili poslovnu zgradu.

SADRŽAJ: Motivacija; O proglašenju spomenika kulture; O promeni vlasnika i promeni namene; Predlog revitalizacije i transformacije



INFO 2006/13

**140.** Plan detaljne regulacije dela Vračarskog platoa između ulica: Katanićeve, Makenzijeve, Čuburske, unutrašnje granice parcela duž parne strane Šumatovačke, Braničevske, Rankeove, Nebojšine, Skerlićeve i Bore Stankovića (opština Vračar) / Vesna

Vladislavljević – Str. 3–11. | Rubrika **Tema broja**: Vračarski plato

Skupština grada Beograda, na sednici održanoj 26. decembra 2005. godine, na osnovu člana 54. Zakona o planiranju i izgradnji („Službeni glasnik RS“ br. 47/03) i člana 31. Statuta grada Beograda („Službeni list grada Beograda“, br. 14/04 i 30/04), donela je Plan detaljne regulacije dela Vračarskog platoa između ulica: Katanićeve, Makenzijeve, Čuburske, unutrašnje granice parcela duž parne strane Šumatovačke, Braničevske, Rankeove, Nebojšine, Skerlićeve i Bore Stankovića, opština Vračar.

SADRŽAJ: Povod i cilj izrade plana; Postojeća namena i način korišćenja zemljišta; Planski osnov; Uređenje prostora; Koncept uređenja prostora; Zaštita kulturno – istorijskog nasleđa; Javni objekti; Ulična mreža/rang saobraćajnica; Postojeće saobraćajne površine; Novoplanirane saobraćajne površine; Parkiranje vozila; Javne zelene površine; Novi drvoredi; Smernice za sprovođenje plana

**141.** Orden Svetog Save gradonačelniku Beograda Nenadu Bogdanoviću – Str. 12. | Rubrika **Tema broja**: Vračarski plato

**142.** Plan detaljne regulacije za područje između ulica: Vojvode Šupljikca, Radivoja Koraća, Mileševske, Mata Vidakovića, Daničareve, Jovana Rajića, Todora od Stalača i Žičke / Milica Joksić i Jadranka Živković – Str. 13–14. | Rubrika **Prikazi**

Granicom plana obuhvaćen je prostor vračarskih blokova između ulica: Vojvode Šupljikca (ranije Žarka Zrenjanina), Radivoja Koraća, Mileševske, Mate Vidakovića, Daničareve (ranije Milutina Blagojevića), Jovana Rajića, Todora od Stalača i Žičke, na ukupnoj površini od

oko 6,2 ha. Područje u okviru granice plana podeljeno je na dve prostorne celine kao posledica usvojenog planskog dokumenta za izgradnju saobraćajnice Slavija–Žička.

**143.** Program za donošenje odluke o pripremanju plana detaljne regulacije za prostor Trga republike / Vesna Martinović i Milica Joksić – Str. 15–16. | Rubrika **Prikazi**

Inicijativa Direkcije za građevinsko zemljište i izgradnju Beograda predstavlja povod za izradu Programa za donošenje odluke o pripremanju Plana detaljne regulacije za prostor Trga republike.

**144.** Program za izradu urbanističkog plana za deo bloka između ulica: Trebevičke, Požeške, Đorđa Ognjanovića i Žarkovačke na Banovom brdu (opština Čukarica) / Dragica Lilić – Str. 17–18. | Rubrika **Prikaz**

Povod za izradu programa je inicijativa MUP-a Republike Srbije 03/2–8 broj: 351–38/05 od 18. 02. 2005. godine upućena Sekretarijatu za urbanizam i građevinske poslove za izmenu važećeg DUP-a kompleksa između ulica: Blagoja Parovića, kompleksa Fakulteta za fizičko vaspitanje, ul. Olimpijskih igara, Ratka Mitrovića, Đorđa Ognjanovića, uključujući raskrnicu sa Trgovačkom i Požeškom i Ulicom Blagoja Parovića – Sunčana padina („Službeni list grada Beograda“, br. 10/89, 5/95).

SADRŽAJ:  
Koncept plana; Osnovni programski elementi; Stečene urbanističke obaveze iz važećeg DUP-a; Kriterijumi za izbor vrste plana

**145.** Prostorno planiranje instrument integracije Srbije sa Evropom / Nebojša

Stefanović i Aleksandar Vučićević – Str. 19–30. | Rubrika **Stručni rad**

„Vodeći principi za održivi prostorni razvoj Evropskog kontinenta“ iz 2000. godine su definisali osnovne principe u prostornom planiranju, koje treba da primenjuju sve države članice Saveta Evrope. Prostorno planiranje je definisano kao osnovni instrument integracije evropskog prostora, pri čemu su istovremeno postavljene osnovne smernice planiranja koje se razrađuju kroz izradu nacionalnih dokumenata.

SADRŽAJ:  
Evropska dimenzija prostornog planiranja; Vodeći principi održivog prostornog razvoja Evropskog kontinenta; Mere za prostorni razvoj različitih tipova evropskih regiona; Prostorno planiranje u kontekstu evropskih integracija

**146.** Lisbon Story – Flash Back / Aleksandra Tilinger – Str. 31–34. | Rubrika **Događaji**

Prvo: Pogledajte obavezno film „Lisabonska priča“ (Lisbon story) Vima Vendersa. Drugo: Ako vam se ne sviđa, ili deluje da malo zamara – pogledajte ponovo. Treće: Ako i dalje niste sigurni – pokušajte još jednom, ili bolje, vidite Lisabon uživo.

Prva dva koraka predite obavezno, treći – ako ikako možete i pruži vam se prilika. Pa onda opet pogledajte film. Priča o filmu, niti prepričavanje filma nije tema stručnih urbanističkih, arhitektonskih, pa ni ličnih opservacija. Ipak je poučna.

**147.** U susret kreativnim gradovima i njihovim kreativnim industrijama / Žaklina Gligorijević; fotografije Nataša Danilović-Hristić – Str. 35–39. | Rubrika **Događaji**

Četrdesetprvi godišnji ISoKaRP kongres (International Society of City and Regional Planners) održan je od 16. do 23. oktobra 2005. godine u gradu Bilbao, u španskoj provinciji Baskija. Tema kongresa bila je „Stvaranje prostora za kreativnu ekonomiju“ i pod tim naslovom prezentovano desetina kreativnih gradova i razmatrano stotinak kreativnih načina da se gradovi razvijaju i postanu posebni i drugačiji. Osim izuzetnog ambijenta u kome se kongres održavao i odlične organizacije koju je sekretarijat ove organizacije uspešno izneo, jedan od najvećih kvaliteta kongresa bila je mogućnost komunikacije sa preko 300 učesnika, profesionalaca, naučnika i predstavnika lokalnih uprava iz 32 zemlje sveta.



INFO 2006/14

**148.** Poštovanom arhitekti Antoniju Antiću, direktoru Urbanističkog zavoda Beograda / Mirjana Popović Radović – Str. 5–6. | Rubrika **Pismo**

„Razlog mog obraćanja vama pisanim putem jeste deo teksta koji se odnosi na ime arhitekta Ranka Radovića (preminulog 17. februara 2005.), u broju 13. INFO I, II, III, za 2006. godinu, „interno–eksternog glasila Urbanističkog Zavoda Beograda“, kako ističete u propratnom pismu koje ste potpisali.“

**149.** Urbanistički zavod – strateško planiranje: Kontinuitet Službe zaštite životne sredine: Iskustva Urbanističkog zavoda Beograda u izradi izveštaja o strateškoj proceni uticaja planova na životnu sredinu / Siniša Novaković, Ljiljana Bajc, Aleksandra Vezmar i Jelena Marinković; prevod sažetka Darko Savić – Str. 7–19. | Rubrika **Tema broja**: Zaštita životne sredine. – Summary: Town Planning Institute: Experiences in Making Reports about Strategic Estimations Concerning Environmental Impact of Urban plans

Formiranje Urbanističke službe Beograda datira još iz 1944. godine, kada je osnovan Urbanistički odsek, kasnije Odsek za plansku izgradnju i uređenje grada Beograda, pri Tehničkom odeljenju Izvršnog odbora Narodnog odbora (TO IONO) grada Beograda, sa zadatkom da organizuje i pripremi uslove za izradu novog Generalnog urbanističkog plana Beograda.

Pri Ministarstvu građevina Narodne Republike Srbije 1945. godine počele su pripreme, da bi 1946. godine, spajanjem službe grada Beograda (Odsek za plansku izgradnju IONO grada Beograda) i službe Ministarstva građevina Srbije (Urbanistički odsek Ministarstva građevina NR Srbije), bio osnovan Urbanistički institut.

SADRŽAJ:  
Zakon o strateškoj proceni uticaja na

životnu sredinu i uticaj na planove zatečene u postupku izrade i usvajanja; Postupak izrade strateške procene u skladu sa zakonom o strateškoj proceni uticaja („Sl. glasnik RS“, br. 135 /04); Izveštaj o strateškoj proceni; Postupak odlučivanja; Problemi u praksi

**150.** Buka na auto-putevima u SAD Problem i mere za njegovo rešavanje / preveo i priredio Darko Savić – Str. 19–20. | Rubrika **Tema broja**: Zaštita životne sredine. – Highway Traffic Noise in the United States: Problem and Response – www.contextsensitivesolutions.org

Buka, definisana kao prekomerna jačina zvuka, je nepoželjni nus–produkt modernog načina života. Može biti uznemiravajuća, ometati miran san, rad ili rekreaciju, a u ekstremnim slučajevima izazivati fizičke i psihičke poremećaje i oštećenja. Buka potiče iz različitih izvora, ali je u savremenom svetu buka od saobraćaja najprodornija i najteža da se izbegne. U okviru saobraćaja, buka na auto-putevima je najveća. Neophodan je opšti napor da bi se buka umanjila, pri tome poštujući dva kontradiktorna cilja: očuvanje privatnosti i mirnog života građana i zadržavanje normalnog odvijanja saobraćaja, kao faktora kvalitetnog nivoa funkcionisanja društva.

SADRŽAJ:  
Trostrani pristup smanjivanju buke; Postupci za umanjivanje buke

**151.** Plan detaljne regulacije bloka između ulica: Beogradskog bataljona, Nedeljka Čabrinovića i Praške na Banovom brdu (opština Čukarica) / Marija Milovanović i Milana Radanović – Str. 21–22. | Rubrika **Prikazi**

Plan je urađen na osnovu Odluke koju je donela Skupština grada Beograda na

sednici održanoj 30.maja 2005. godine, na osnovu člana 46. Zakona o planiranju i izgradnji („Službeni glasnik RS“, br. 47/03) i čl. 10 i 31. Statuta grada Beograda („Službeni list grada Beograda“, br.14/04 i 30/04). Sastavni deo ove odluke je Program za izradu navedenog plana koji je izradio Urbanistički zavod Beograda u julu 2004.godine.

SADRŽAJ:  
Zona A1 – stanovanje sa delatnostima; Zona A2 – komercijalne delatnosti; Sprovođenje plana;

**152.** Urbanistički podaci o prostoru i crkvenom graditeljstvu Beograda / Bojan Bojanić – Str. 23–25. | Rubrika **Istraživanje**

Posle donošenja Zakona o verama 2005. godine, podaci o verskim objektima i prostorima i potrebe verskih zajednica predstavljaju značajnu temu za pripremu urbanističkih planova.

Urbanistički zavod je i do sada nastojao da tu temu korektno obrađuje, ali se sada pojavljuje stvarna obaveza institucija lokalne samouprave da se u saradnji sa nadležnim organima državne uprave staraju o pravima i potrebama verskih zajednica i u oblasti urbanističkog planiranja.

SADRŽAJ:  
Radni pregled lokacija postojećih verskih objekata; Prilog za evidentiranje karakteristika o stilskim ili konfesionalnim grupama objekata

**153.** Deca i grad: Biblioteka grada Beograda i Urbanistički zavod Beograda / Žaklina Gligorijević – Str. 27–28. | Rubrika **Kultura**

Biblioteka grada Beograda je u okviru serijala „Sve je kultura“ pozvala

Urbanistički zavod da deci uzrasta od 10 do 14 godina iz beogradskih osnovnih škola predstavi svoju osnovnu delatnost. Tako je 30. marta u Dečijem odeljenju Biblioteke grada „Čika Jova Zmaj“ u Hilendarskoj 7 organizovana prezentacija Urbanističkog zavoda i njegovog doprinosa urbanoj kulturi kroz planiranje, uređenje i program očuvanja urbanih vrednosti grada. Prezentaciji je prisustvovalo oko 60 učenika i nastavnika osnovnih škola „Vuk Karadžić“, „Starina Novak“ i „Oslobodioci Beograda“. Ako neko misli da je praviti prezentaciju za urbanistički kongres u Bostonu težak zadatak, treba da proba da svoje snage proveri pred decom. Ona su najzahvalnija ali i najzahtevnija publika, jer pred njima nema mistifikacije struke, skraćenica, žargona, stručnih poštapalica i posebno nema stranih izraza tipa „opšti interes“, „održivi razvoj“ i „socijalni kapital“. Zadatak da se ovom uzrastu predstavi čime se bavi i čemu služi velika gradska institucija, svi urbanisti grada i urbanistička struka uopšte učinio je da se iskreno i naglas na te razloge potsetimo.

**154.** Sloboda kretanja – (ne)pristupačno pravo?!: Peta međunarodna konferencija o pristupačnosti „Pristup 2006“ / Nataša Danilović Hristić – Str. 29–33. | Rubrika **Događaji**

Krajem februara u okviru regionalnog programa SHARESEE, u organizaciji Centra za samostalni život invalida Srbije, uz podršku „Handicap International“ i u saradnji sa Savezom paraplegičara i kvadrilegičara Srbije, održana je tradicionalna, peta po redu, Međunarodna konferencija o pristupačnosti. Od velike važnosti je učešće naše struke na ovom skupu i razmena mišljenja o pitanjima primene standarda, edukacije, kao i neophodne

jednakosti, komfora i bezbednosti za sve korisnike javnih prostora. Posebnu zahvalnost dugujemo g–dinu Damjanu Tatiću koji je ostvario kontakt sa nama i pozvao nas da aktivno učestvujemo u radnom delu konferencije.

SADRŽAJ:  
Program konferencije; Nacrt zaključaka konferencije

**155.** Kulturne tranzicije u Jugoistočnoj Evropi: Kreativni grad: poređenje vizija i nove mogućnosti u regionu / Žaklina Gligorijević – Str. 34–37. | Rubrika **Događaji**

Departman za kulturu i komunikacije Instituta za međunarodne odnose (IMO) iz Zagreba, zajedno sa partnerskim univerzitetima iz regiona jugoistočne Evrope, organizovao je od 8. do 14. maja u Dubrovačkom Inter–Univerzitetkom centru (IUC) šesti u seriji poslediplomskih kurseva iz oblasti kulturnih politika i kulturnog menadžmenta. Seminar je bio namenjen postdiplomcima, ekspertima, lokalnim upravama, i profesorima zainteresovanim za kulturni razvoj. Ove godine cilj kursa je bio prikupljanje informacija i edukacija o uticaju kreativnih industrija na kulturni razvoj, kulturne politike i urbanu regeneraciju gradova jugoistočne Evrope. Program seminara koncipiran je na bazi predavanja, prezentacija, radionica i diskusija o modelima i pristupima kreativnim industrijama primenjenim u regionu ili sugerisanim kao motor za dalji kulturni razvoj gradova. Prikazana su iskustva gradova, gradske kulturne politike, efekti njihove primene i analizirana uloga građanskih inicijativa u kulturnom i urbanom razvoju u regionu.

**156.** Waterfronts in the Danube Region: Learning from the British Experience

= Uređenje obala u regionu Dunava: Iskustva Velike Britanije / Mirjana Paunović – Str. 38–39. | Rubrika **Događaji**

Prvi Simpozijum o uređenju obala u regionu Dunava održan je u Novom Sadu od 3–6. marta 2006.god. u organizaciji British Councila Beograd, Pokrajinskog sekretarijata za arhitekturu, urbanizam i graditeljstvo, Odseka za arhitekturu Fakulteta tehničkih nauka u Novom Sadu i Društva arhitekata Novog Sada, a uz donatorsku pomoć većeg broja pokrajinskih institucija i preduzeća.

**157.** Boris Podreka u Beogradu – Str. 40. | Rubrika **Događaji**

Događaj meseca aprila, a možda i cele ove godine, svakako je gostovanje arhitekta evropskog duha i svetskog glasa Borisa Podreke u Beogradu. Ova jedinstvena prilika da vidimo radove i čujemo živu reč nije se smela propustiti, a odlično je i medijski bila ispraćena.



## INFO 2006/15

**158.** Parkiranje u Beogradu / Nada Milosavljević i Predrag Krstić; prevod sažetka Darko Savić – Str. 5–7. | Rubrika **Tema broja:** Parkiranje u Beogradu. – Summary za temu: Parking in Belgrade (str. 17)

Beograd je milionski grad, sa više stotina hiljada putničkih i nekoliko desetina hiljada teretnih vozila. Kao i većina evropskih metropola ima svoje, a i danas ima probleme u funkcionisanju saobraćaja. Jedan od ključnih problema sa kojim se Grad susreo bio je u oblasti parkiranja i to posebno u centralnoj gradskoj zoni, gde je atraktivnost sadržaja višestruko uvećavana u poslednjih nekoliko godina. Problem je pretio da se otme kontroli, ali ...

**159.** Analiza lokacija za izgradnju Javnih podzemnih garaža na Javnom građevinskom zemljištu u Centralnoj zoni Beograda / Gorana Ristović – Str. 9–10. | Rubrika **Tema broja:** Parkiranje u Beogradu

Povod za izradu Analize lokacija za izgradnju javnih podzemnih garaža u centralnoj zoni grada predstavlja inicijativa JKP „Parking servis“, a u sklopu sveobuhvatnog pristupa i upravljanja sistemom parkiranja vozila u centru grada.

SADRŽAJ:  
Podzemni objekti kao urbane forme; Podzemni objekti u funkciji saobraćaja; Aspekti analize; Predložene lokacije; Smernice za sprovođenje; Zaključak

**160.** Program za Urbanistički plan mreže Javnih garaža / Gorana Ristović – Str. 11–16. | Rubrika **Tema broja:** Parkiranje u Beogradu

Povod za izradu Programa za urbanistički plan mreže javnih garaža predstavlja Zaključak Gradonačelnika br. 350–752/06 od 25.4.2006. godine kojim se ovlašćuje Sekretarijat za urbanizam i građevinske poslove da potpiše ugovor o finansiranju gore navedenog Programa i u skladu sa tim stara se o sprovođenju pomenutog Zaključka.

SADRŽAJ:  
Cilj izrade Programa; Obuhvat Programa; Objekat garaže kao urbana forma; Objekat garaže u funkciji saobraćaja; Analiza i definisanje potreba; Definisanje potreba za parkiranjem; Ciljevi i razvojne mogućnosti; Kriterijumi za odabir lokacija; Zaključci i ograničenja

**161.** Parkiranje u evropskim gradovima / preveo i priredio Darko Savić – Str. 18–19. | Rubrika **Tema broja:** Parkiranje u Beogradu – Preuzeto sa sajta www.city-parking-in-europe.net

INTERREG III c projekat Evropske unije u kome učestvuje 9 partnera iz gradova i regiona širom Evrope, voljni da razgovaraju / analiziraju / rade na problemu parkiranja u gradu i njegovim varijacijama

SADRŽAJ:  
Neke od tema; Zadaci učesnika; Teme

**162.** Plan detaljne regulacije za područje Rasadnika „Reva II“ u Krnjači – I faza / Vesna Isajlović – Str. 20–23. | Rubrika **Prikazi**

Plan je urađen na osnovu Odluke Skupštine grada Beograda o pristupanju izradi Plana detaljne regulacije za područje rasadnika „Reva II“ u Krnjači („Službeni list grada Beograda“ br.30/05) koji će se raditi i usvajati fazno (I i II). Sastavni deo ove odluke je Program za

izradu navedenog plana koji je izradio Urbanistički zavod Beograda, novembra 2005. godine.

SADRŽAJ:  
Stečene obaveze koje se preuzimaju; Namena i način korišćenja zemljišta; Karakteristične zone; Etapnost realizacije; Sprovođenje

**163.** Program za Urbanistički plan područja između ulica: Vojislava Ilića, Topalovićeve, Križanićeve, Mis Ibijevе (Zage Malivuk), Paje Jovanovića i Milinka Kušića – opština Zvezdara / Gorana Ristović – Str. 23–24. | Rubrika **Prikazi**

Povod za izradu programa je Inicijativa Direkcije za građevinsko zemljište i izgradnju Beograda upućena Sekretarijatu za urbanizam i građevinske poslove. Granica Programa obuhvata deo teritorije opštine Zvezdara definisane sa južne strane Mis Ibijevom (regulacija ulice) i Topalovićevom (regulacija ulice), sa zapadne Ulicom Vojislava Ilića (regulacija ulice) i Križanićevom (regulacija ulice), sa severne Ulicom Gospodara Vučića (regulacija ulice), sa istočne Ulicom Milinka Kušića (regulacija ulice) i Ulicom Paje Jovanovića (regulacija ulice).

**164.** Program za urbanistički plan područja između ulica: Gospodara Vučića, Vojislava Ilića, Kralja Ostoje, Bačvanske, Rada Neimara, Mahmuta Ibrahimpašića i Strumičke, granice gradske šume „Šumice“ i Unutrašnjeg magistralnog poluprstena – opština Voždovac / Darija Belić – Str. 25–26. | Rubrika **Prikazi**

Prostor obuhvaćen ovim planom, površine oko 24 ha, pripada prostornoj celini opštine Voždovac. Veliki broj inicijativa građana koji u prethodnom periodu nisu imali mogućnost da realizuju bilo kakvu izgradnju na svojim parcelama,

bile su jedan od povoda za izradu novog Plana. Takođe, loša saobraćajna mreža i komunalna opremljenost, uticale su na podonošenje inicijative za izradu planske dokumentacije.

**165.** Meža parkovi u Rigi : Povratak grada u predgrađe = Riga Mežaparks : Putting the Urban back into Suburban / Brigitte Le Normand; prevod Darko Savić – Str. 27–30. | Rubrika **Istraživanja** – Tekst na srpskom i engleskom

Izraz „predgrađe“ stvara sliku dosadnog, raštrkanog susedstva uniformnih kuća, kao što su one koje srećemo u Levitaunu u Pensilvaniji, ili u dolini San Fernando blizu Los Angelesa. Da li je to neizbežna sudbina svakog predgrađa? Konceptualni plan štutgartskog „Beniš Arhitekten“, koji je pobedio na konkursu za razvoj Meža parkova u predgrađu Rige u Letoniji, cilja da radikalno promeni predstavu o predgrađima. Nastojeći da uči na greškama prošlosti, uvodi kvalitete povezane sa poimanjem gradskog centra, stvarajući gusto, višenamensko naselje koje pulsira ritmom ulice, dok istovremeno nosi karakteristike kvaliteta života u predgrađu – posedujući velike količine zelenila, prostranost i pristup suncu.

**166.** Štutgart : Grad skverova = Stuttgart : City of squares / Brigitte Le Normand; prevod Darko Savić – Str. 31–32. | Rubrika **Istraživanja** – Tekst na srpskom i engleskom

Lociran na jugu Nemačke, Štutgart predstavlja uspešan spoj starog i novog, šarma gradića i vreve velikog grada. Sa svojih 600,000 stanovnika, prestonica Baden–Virtemberga je ušuškana u dolini okruženoj valovitim brežuljcima i vinogradima. Kraj je bogat izvorima mineralne vode, na

raspolaganju lokalnom stanovništvu i turistima u mnogobrojnim banjama. Centar je švapske kulture, slavne po svom živopisnom dijalektu i originalnoj kuhinji. Verovatno najčuvaniji specijalitet Štutgarta je Maultašen, ukusno testo punjeno povrćem i mesom, koje se obično služi prženo, ili u čorbi.

**167.** Muzej Gugenhajm u Bilbau / Nataša Danilović Hristić – Str. 33–35. | Rubrika **Istraživanja**

Šta je to toliko fascinantno u objektu muzeja Gugenhajm u Bilbau (Guggenheim, Bilbao), arhitekta Frenka O. Gerija (Frank O. Gehry), da vas tera da ga iznova obilazite, posmatrate, fotografirate iz novih, do tada neotkrivenih uglova, dodirujete i rizikujete izbacivanje iz istog zbog kršenja zabrane fotografisanja enterijera?

Sasvim sigurno njegova neponovljiva fasada, intrigantna unutrašnjost, neobični materijali, neočekivani detalji. Ali tu je i neverovatna priča kako je ovaj „svemirski brod“ savremene arhitekture sleteo u baskijsku prestonicu...

SADRŽAJ:  
Traženje lokacije; Politička volja; Muzej; Frenk O. Geri

**168.** Konferencija IFHP – Makao, Kina / Milica Grozdanić – Str. 37–39. | Rubrika **Putovanja**

Međunarodna federacija za stanovanje i planiranje (IFHP) održala je svoju redovnu Prolećnu konferenciju od 28 – 31 maja 2006. godine u Makaou (SAR, KINA).

**169.** Arhitekta Grigorije Samojlov: Izložba u Muzeju nauke i tehnike i Galeriji nauke i tehnike Srpske akademije nauka i umetnosti / Marta Vukotić Lazar – Str.

39–40. | Rubrika **Putovanja**

U cilju podstreka i unapređenja istraživanja srpske arhitekture 19. i 20. veka Muzej nauke i tehnike u svom dosadašnjem radu je dao prioritet sakupljanju, proučavanju i zaštiti opusa znamenitih srpskih arhitekata, među kojima se u Odeljenju arhitekture, nalazi i veliki broj radova ruskih graditelja–emigranata, čiji je doprinos razvoju srpske arhitekture između dva svetska rata, od izuzetne važnosti.

Tu se čuva i obimna i dragocena zaostavština arhitekta Grigorija Samojlova, koju je Muzeju poklonio Ivan Samojlov, sin arhitekta Grigorija Samojlova.

Odeljenje arhitekture je ovu zaostavštinu poverelo istoričaru umetnosti Milanu Proseni, na inicijativu Odeljenja za istoriju umetnosti, Filozofskog fakulteta u Beogradu, a u cilju „pomoći i podstreka preko potrebnog istraživanja srpske arhitekture 19. i 20. veka“



INFO 2006/16

**170.** Prostorno – programska provera područja Ade Huje / prevod sažetka Darko Savić – Str. 3–9. | Rubrika **Tema broja:** Dunavski amfiteatar. – Summary za temu: Spatial – Program Solutions for Ada Huja Area (str. 20)

U Urbanističkom zavodu Beograda u toku je izrada Programa za izradu urbanističkog plana za područje Ade Huje, čiji je cilj utvrđivanje zajedničkih polaznih opredeljenja u vezi sa razvojem prostornih sadržaja duž desne obale Dunava.

Razmatrano područje čini priobalni potez od Marine Dorćol do kraja rukavca Ada Huje, odnosno od obale Dunava do Dunavske i Višnjčke ulice.

SADRŽAJ:  
Izvod iz zadatka (raspisa) Prostorno–programske provere; Obuhvat; Povod i cilj; Vrsta ankete; Zadatak; Uslovljenosti i preporuke; Presentacija radova Prostorno–programske provere

**171.** Arhitektonski fakultet – Str. 10–11. | Rubrika **Tema broja:** Dunavski amfiteatar

SADRŽAJ:  
Koncept rešenja; Saobraćaj; Namene i fizička struktura; Prioriteti; Namene i fizička struktura

**172.** Društvo urbanista Beograda – Str. 12–13. | Rubrika **Tema broja:** Dunavski amfiteatar

SADRŽAJ:  
Polazišta / strateška opredeljenja; Saobraćaj

**173.** Društvo arhitekata Beograda – Str. 14–15. | Rubrika **Tema broja:** Dunavski amfiteatar

SADRŽAJ:  
Koncept rešenja; Saobraćaj

**174.** Klub arhitekata – Str. 16–17. | Rubrika **Tema broja:** Dunavski amfiteatar

SADRŽAJ:  
Koncept rešenja; Saobraćaj; Namene i fizička struktura; Saobraćaj; Faznost realizacije

**175.** Akademija arhitekture / Marija Milovanović i Jasmina Đokić – Str. 18–19. | Rubrika **Tema broja:** Dunavski amfiteatar

SADRŽAJ:  
Koncept rešenja; Saobraćaj; Namene i fizička struktura

**176.** Projekti uređenja rečnih obala u Seulu – Republika Koreja / preveo i priredio Darko Savić – Str. 21–23. | Rubrika **Tema broja:** Dunavski amfiteatar. – Izvori: Oct. 14, 2002 issue of TIME Asia magazine; „The New ‘Miracle on the Han’ by Daniel Kane; „Han River Project to Enliven Seoul” By Kim Tong–hyung Staff Reporter; „The Dawn of Modern Korea – Han River” Andrei Lankov; parks.seoul.go.kr/seoulforest

Posle više od dve godine izgradnje, u Seulu je u junu 2005. otvorena „Seulska šuma”, eko–park duž severne obale reke Han.

Nastao na prostoru od 115 hektara u Sondongu, delu grada gde su se nalazili golf tereni i hipodrom, koji je ranije bio planiran da postane komercijalni centar severnog Seula i gde je trebalo da se nađu i nova Gradska većnica i pokriveni stadion. Ipak je izabran projekt pošumljavanja, kako bi se unapredili uslovi života i uravnotežili sa južnim delom Seula, pri čemu se odustalo od potencijalnih razvojnih koristi od oko 3,2 milijarde dolara.

SADRŽAJ:  
Seulski eko–park na obalama reke Han; Čamsu most

**177.** Saradnja dva grada – Beograda i Pančeva na primeru francuskih gradova / Mirjana Paunović – Str. 24–27. | Rubrika **Istraživanja**

Prepoznavanje i definisanje zajedničkog interesa kao i njegova uspešna realizacija – da li je to prirodna, iskonska osobina i potreba ljudi ili izuzetne i retke pojave izazvane slučajem, okolnostima, nametanjem? Na ovom pitanju sociolozi i mnoge druge struke sasvim sigurno razvijaju svoje teorije i daju stručna objašnjenja i mišljenja koja su u svetu, a i u našim uslovima, posebno aktuelna u poslednje vreme.

Da li su dva susedna grada, Beograd i Pančevo, bar prepoznali svoje zajedničke interese? U oblasti urbanističke struke bi odgovor na ovo pitanje bio delimično potvrđen nizom zajedničkih skupova koji su organizovani u prethodnim decenijama i godinama. Međutim, u oblasti urbanističkog planiranja, susret ova dva grada skoro da ne postoji – administrativno upravne granice su barijera koju sami (ili samo) urbanisti nisu u stanju da savladaju.

SADRŽAJ:  
Potreba saradnje – ideje i inicijative; Francusko iskustvo – rezime posete regiji Rona–Alpi (Rhône–Alpes); Moguća saradnja – put ka realizaciji

**178.** Unapređenje prakse učešća javnosti u oblasti prostornog i urbanističkog planiranja u Srbiji vezano za pitanja životne sredine / Ružica Bogdanović – Str. 28–31. | Rubrika **Istraživanja**

U okviru primene pilot projekata Unapređenje prakse javnog učešća – ka implementaciji Arhuske konvencije

u Srbiji i Crnoj Gori, koje finasira Ministarstvo stranih poslova Holandije razvijeno je istraživanje pod naslovom Unapređenje prakse učešća javnosti u oblasti prostornog i urbanističkog planiranja u Srbiji vezano za pitanja životne sredine. Pitanje zaštite životne sredine u okviru planiranja i izgradnje prostora regulisano je u Srbiji Zakonom o planiranju i izgradnji (Sl. glasnik RS, br. 47/2003); u procesu izrade i donošenja plana Zakon uslovljava učešće javnosti kroz „javnu raspravu“, koja je jasno definisana procedurom

#### SADRŽAJ:

Procedura usvajanja planova, sa posebnim osvrtom na primenu Strateške procene uticaja – razgovor za okruglim stolom; Seminar – Strateška Procena Uticaja u okviru urbanističkog planiranja

**179.** Urbanizam in prostorsko planiranje v Srbiji: Bogata tradicija prostorskog načrtovanja pred izzivi novih društvenih in prostorskih sprememb / Jože Kos Grabar ml. – Str. 32–33. | Rubrika *Istraživanja*

Razgled iz Slovenije Prevladajuća politična, kulturna in jezikovna orientacija v Sloveniji je v zadnjem desetletju in pol povečini usmerjena na t. i. Zahod. To velja tudi za področje urbanizma in prostorskog planiranja. Primeri dobre prakse, zgledi, zakonske osnove, simpoziji, strokovna literatura in ostale aktivnosti s področja prostorskog načrtovanja se v Sloveniji v bolj skromni meri ozirajo v prostor nekdanje Jugoslavije in vzhoda Evropske unije. Ta manko bi bilo smiselno zapolniti ne le zaradi podobnosti nekdanjih društvenih razmer in okvirov urejanja prostora v Sloveniji in prej omenjenem delu Evrope, temveč tudi in zlasti zaradi potrebe po učešću se in samorefleksivnem slovenskem vpogledu v tiste družbe v

soseščini, ki se soočajo s podobnimi procesi sprememb kot naša. Za slovenske strokovnjake s področja prostorskog načrtovanja so dogajanja in rešitve v srbskem sistemu urejanja prostora iz več razlogov lahko zanimiva in poučna.

#### SADRŽAJ:

Institucije urejanja prostora v Srbiji; Strokovna srečanja; Pretok informacij

**180.** Geteborg – Radionica Međunarodne organizacija za urbanizam i stanovanje (IFHP) / Zoran Solujić i Nemanja Jevtić – Str. 35–38. | Rubrika *Putovanja*

Na specijalni poziv organizacije IFHP (International federation for housing and planning) učestvovali smo na radionici sa temom Tourism and Urban Development – Integrated Policies for Tourism and Sustainable Development in Historical Cities. IFHP je vodeća internacionalna mreža profesionalaca raznih disciplina. Organizuje aktivnosti i nudi pogodnosti za razmenu znanja i iskustva u oblasti planiranja i izgradnje okupljajući članove iz 50 zemalja. Organizaciju je 1913. godine osnovao Ebenizer Hauard (Ebenezzer Hauard). Domaćin radionice je bio zavod, lokalna planerska organizacija City planning Authority, City of Gethenburg koju je predstavljao arhitekta Anders Svensson. Zavod ima oko 200 zaposlenih i pored ostalog kontroliše – učestvuje u izdavanju građevinskih dozvola.

**181.** Bioklimatska arhitektura – zastakljeni prostori i pasivni solarni sistemi / Marta Vukotić Lazar – Str. 39–40. | Rubrika *Literatura*. – Prikaz knjige M. Pucar, Bioklimatska arhitektura: zastakljeni prostori i pasivni solarni sistemi, vol. 45. Beograd: Institut za arhitekturu i urbanizam Srbije, 2006, 245 str.



#### INFO 2007/17

**182.** Plan mesta za postavljanje plovnih objekata na delu obale i vodenog prostora na teritoriji grada Beograda / Vesna Radovanović, Vesna Vladislavljević i Boško Stefanović – Str. 5–16. | Rubrika *Tema broja*: Plovni objekti. – Summary za temu: Situation Plan for Locating Floating Facilities in the Part of the rIVERSide and River Space inside the City of Belgrade Territory

Grad Beograd se nalazi na obalama dva plovna puta. Jedan je Dunav, međunarodni plovni put, koji izgradnjom plovidbenog sistema Đerdap i Rajna – Majna – Dunav, predstavlja ogromno prirodno bogatstvo i ima vitalni značaj za prosperitet podunavskih zemalja, pružajući uslove za privredni razvoj, posebno za razvoj saobraćaja i razmenu dobara, za rekreaciju i turizam. Drugi je Sava, takođe međunarodni plovni put, sa znatno manjim značajem od Dunava

u saobraćajnom smislu, ali sa velikim značajem u turističkom smislu. Obale Save i Dunava predstavljaju privlačno mesto za postavljanje različitih plovnih objekata koji čine svojevrsnu turističku atrakciju. Svrha ovog Plana je da se opštim i posebnim pravilima reguliše postavljanje plovnih objekata i uvede red u ovoj oblasti.

#### SADRŽAJ:

Zakonski osnov; Prostorni obuhvat; Cilj izrade plana; Programski zadatak; Definicija plovnog objekta; Kriterijumi za određivanje zona; Pravila za postavljanje plovnih objekata; Zone jednoznačnog uređenja obale i vodenog prostora; Tipologija plovnih objekata; Zone prema nameni plovnih objekata; Veličina i položaj plovnih objekata; Marine; Pristani; Restorani na vodi; Sportski klubovi; Rekreativni splavovi kućice; Arhitektonsko i estetsko oblikovanje plovnih objekata; Pristup objektu na vodi; Zaštitu kulturnih dobara; Kopneni saobraćaj; Zaštita prirode; Zaštita životne sredine; Zone za odlaganje uklonjenih plovnih objekata; Sprovedenje

**183.** Brodovi pod zaštitom / Daniela Pejović – Str. 19–20. | Rubrika *Zaštita*

U Muzeju nauke i tehnike, matičnom muzeju tehničke građe u Srbiji, u okviru poslova zaštite, vodi se i Registar tehničkih kulturnih dobara van muzejskog fonda. Predmeti koji su se našli u muzejskom fondu uobičajenim putem, različitim načinima akvizicije, samim tim su kulturna dobra. Ali postoje predmeti koji po svojim kulturnim, istorijskim, naučnim i tehničkim karakteristikama zaslužuju status kulturnog dobra, a nisu u fondovima ustanova zaštite, već su vlasništvo drugih pravnih ili fizičkih lica. U Muzeju nauke i tehnike radi četvoročlana komisija koja svojim istraživačkim radom

na terenu, kao i saradnjom sa drugim ustanovama, dolazi do takvih predmeta i utvrđenim postupkom, u skladu sa Zakonom o pravnom postupku i Zakonom o zaštiti kulturnih dobara, uvrštava ih među kulturna dobra i zavodi u Registar kulturnih dobara van muzejskog fonda.

**184.** Simpozijum: Revitalizacija i rekonstrukcija grada: 21–22. novembar 2006. – Str. 21–24. | Rubrika *Istraživanja*

Društvo urbanista Beograda je uz svoju redovnu Godišnju skupštinu organizovalo simpozijum na temu Revitalizacije i rekonstrukcije grada. Skup su podržali Skupština grada Beograda i Urbanistički zavod Beograda. Na otvaranju, u prostorijama Skupštine grada prisutnima su se osim organizatora, obratili Glavni arhitekta g–din Đorđe Bobić i predstavnici resornih Ministarstava za kapitalne investicije i kulturu. I ove godine simpozijum je imao međunarodni karakter.

#### SADRŽAJ:

Iz predgovora knjige sa radovima prezentovanim na Simpozijumu; Lista učesnika i radova

**185.** Bangkok / Nataša Danilović Hristić – Str. 25–28. | Rubrika *Putovanja*

**186.** Od pograničnog grada do evropske metropole : Edukativni kalendar Urbanističkog zavoda grada Beograda za 2007. godinu / Marta Vukotić Lazar – Str. 29. | Rubrika *Prikazi*

Izložbe najlepših novogodišnjih kalendara i čestitki, koje organizuju Agencija Publisite SDM i Muzej Vojvodine u Novom Sadu, koje potom gostuju u Subotici i Beogradu (New Moment Ideas Gallery), svedoče da u Srbiji postoje naručioci i stvaraoci koji su spremni da

predstave svoja dela na ovaj način, a potom i da ih valorizuju na jednoj ovakvoj smotri. Složene ekonomske prilike, tranzicija, kao i niz drugih poteškoća, učinile su da kalendari, a posebno oni edukativnoga tipa, nestanu sa scene. Na sreću, velike građevinske, farmaceutske, hemijske, sportske ili bankarske kuće, u svojim marketinškim strategijama (sada već godinama) pridaju važnost ovom sredstvu promocije i komunikacije na tržištu.

**187.** Mare Janakova Grujić, Arhitekta Dragutin Maslač (1875–1937) / Biblioteka – Str. 30. | Rubrika *Prikazi* – Prikaz knjige M. Janakova Grujić, *Arhitekta Dragutin Maslač*: (1875–1937) Beograd, Centar VAM, 2006, 114 str.

Pred nama je najnovija monografska publikacija izdavačke kuće „Centar VAM“. Posvećena je životu i delu jednog od danas gotovo zaboravljenih ali istaknutih srpskih graditelja iz perioda prekretnice 9. i 20. veka, arhitekti Dragutinu Maslaću. Sasvim bezrazložno, ovaj neimar i njegov opus do danas nisu naišli na adekvatan tretman u našoj stručnoj publicistici, te ova monografija predstavlja prvi celoviti i sintetički poduhvat u kontekstu revalorizacije ove teme.

**188.** Nagrada „Ranko Radović“ / Nataša Danilović Hristić – Str. 31. | Rubrika *Prikazi*

Nagrada koja nosi ime prof. dr Ranka Radovića (Podgorica, 1935. – Beograd, 2005.) osnovana je sa ciljem da podstiče, razvija i afirmiše kritičko–teorijsku misao u oblasti arhitekture i arhitektonskog stvaralaštva.

Osnivač nagrade je „Udruženje likovnih umetnika primenjene umetnosti i dizajna Srbije“ (ULUPUDS) dok su suosnivači: Arhitektonski fakultet u Beogradu,

Arhitektonski odsek Tehničkog fakulteta u Novom Sadu, Institut za arhitekturu i urbanizam Srbije (IAUS), Zadružbina Ilije Milosavljevića Kolarca i kao stalni medijski sponzor Radio televizija Srbije.

**189.** dr Vladimir A. Milić, dipl.inž.arh – Str. 32. | Rubrika In memoriam

Sa tugom se opraštamo od našeg prijatelja, nastavnika, kolege i saradnika dr Vladimira Milića. Njegov prerani i iznenadni odlazak ostavio nas je u neverici i žalosti.



#### INFO 2007/18

**190.** Studija beogradskog priobalja – prva faza / Priredili Aleksandra Tilinger i Ivan Lalić; snimljene fotografije Ivan Maček, Aleksandra Tilinger, Ivan Lalić; prevod sažetka Darko Savić – Str. 3–23. | Rubrika **Tema broja:** Beogradsko priobalje. – Summary

Reke Sava i Dunav, i pozicija Beograda koji se od ušća pruža duž njihovih obala, imaju sasvim specifičnu ulogu u životu i razvoju grada. One su integralni deo njegovog tkiva, ali su ujedno i deo okruženja. Njihovim vodama su dolazili brojni uticaji prirodnih sila, istorijskih i društvenih zbivanja, kulturoloških promena, tehničkih inovacija... Reke su veza sa neposrednom okolinom, sa dalekim svetom, sa drugim i drugačijim kulturama, mentalitetima, političkim i ekonomskim sistemima, i kao vetrovi koji duvaju njihovim obalama, prenosile su te uticaje na Grad, primajući ih povratno.

#### SADRŽAJ:

Cilj izrade studije; Pojam priobalja; Prostorni obuhvat; Prostorne celine – Sektori u zoni priobalja; Urbanistička analiza celine i poteza priobalja; Saobraća; Vodoprivreda; Zelenilo; Životna sredina; Istorijsko nasleđe; Predlog intervencija; Rezime i zaključci prve faze studije; Program rada za drugu fazu studije

**191.** Program za urbanistički plan bloka između ulica: Majdanska Čukarica, Vase Stajića, Paštrovićeve i Visoke – opština Čukarica / Gorana Ristović – Str. 24–27. | Rubrika **Usvojeni planovi**

Povod za izradu programa je inicijativa investitora "NGB Hyla Trade" Beograd, Stevana Brakusa 4, lokal 2, Beograd, upućena Sekretarijatu za urbanizam i građevinske poslove dopisom br. 03/06 od 20.02.2006.

Izradi Programa pristupilo se na osnovu dopisa Sekretarijata za urbanizam i građevinske poslove br. 350.10–49/2006 od 26.10.2006.

#### SADRŽAJ:

Osnovni programski elementi; Namena zemljišta; Kriterijumi za izbor vrste plana

**192.** Biznis parkovi: novi poslovni ambijent daleko od bučnih i zagađenih gradskih centara / Darko Savić – Str. 28–29. | Rubrika **Istraživanja**

Iako kao idejna koncepcija figuriraju već oko 50 godina, izgradnja biznis parkova širom sveta je intenzivirana tek od poslednje decenije 20-og veka. Već do 1994. godine ih je sagrađeno preko 11.000 širom sveta, od čega najviše u Severnoj Americi oko 10.000, u Evropi preko 1.000, u Aziji, Australiji i Južnoj Americi oko 800. Procene su da je danas njihov broj najmanje udvostručen.

**193.** Finansiranje metropolitenskih uprava u zemljama u tranziciji / Žaklina Gligorijević – Str. 30. | Rubrika **Istraživanja**

Tim Sektora za prostorno i urbanističko planiranje Urbanističkog zavoda Beograda konkurisao je i dobio učešće u regionalnom projektu „Finansiranje metropolitenskih uprava u zemljama u tranziciji“. Projekat je ponuđen u okviru programa Javni sektor i upravljanje gradovima Inicijative za reformu lokalne uprave i javnog sektora Instituta za otvoreno društvo iz Budimpešte. U ovom projektu učestvuju timovi iz devet gradova koji su u različitim fazama tranzicije ili su taj proces već završili i to su: Beograd, Bukurešt, Budimpešta, Kišinau, Prag, Skoplje, Tirana, Varšava i Zagreb.

**194.** Kreativna Barselona u Beogradu / Žaklina Gligorijević – Str. 31–33. | Rubrika **Istraživanja**

Specifična interesovanja u dvadeset godina posvećenog bavljenja gradovima često me dovode u analize razloga za baš takav izbor i toliki elan. Nije nemoguće da se teme kojima se u našem profesionalnom životu bavimo

pojave u vreme kad svest i naše znanje nisu još spremni da ih na adekvatan i zreo način obrade. Kao i za sve posebne stvari u životu, tako i u profesiji, da bi (nam) se zaista desile, neophodno je da za njih budemo zrele ličnosti i dovoljno, ako ne zrelo, društvo.

Spremajući gostovanje Barselone u Beogradu sećam se mog kolege arhitekta Marka Burija (Mark Burry) sa Novog Zelanda na privremenom radu na DEAKIN Univerzitetu u Australiji koji mi je objašnjavao kako šalje internetom izvođačke detalje čuvene Gaudijeve Sagrađe Familije na gradilište u Barselonu a tamo odlazi nekoliko puta godišnje.

Zatim pamtim kako sam tada zbog naše „situacije“ sa vizama propustila da provedem leto sa profesorima arhitekture u Barseloni, gde je urbana reciklaža uveliko bila u modi.

**195.** Rečne obale Petrograda, Berlina, Liona, Sevilje i Valensije iz ličnog ugla / Mirjana Paunović; fotografije Mirjana Paunović, Predrag Krstić – Str. 34–44. | Rubrika **Putovanja**

Voda je preduslov života na Zemlji, istovremeno i sastavni deo svake biljne i životinjske jedinke, pa i čoveka. Svesni zavisnosti od vode, ljudi su svoje prve stacionarne zajednice stvarali pored reka, istovremeno i koristeći ih ali i plašeći ih se. I u današnje vreme, većina starih ali i relativno novih naselja se prostire oko vodenih površina reka, jezera, mora i okeana.

#### SADRŽAJ:

Petrograd; Berlin; Lion; Sevilja; Valensija

**196.** Prateća izložba BDW 2007. – Riverfront Reclaimed – Povratak obali Dunava / Biblioteka – Str. 45. | Rubrika **Prikazi**

Postavka u organizaciji Društva urbanista Beograda (DUB) Prostorno programska provera (PPP) područja Ada Huja u organizaciji Urbanističkog zavoda Beograda 7–4. maj 2007.

**197.** Varoš na vodi: Privredna komora Srbije, tribina: Savski amfiteatar – Centar metropole, Beograd, 16. maj 2007.– Str. 46–47. | Rubrika **Prikazi**– Vizuelni prikaz

**198.** Urbanisti peti / Vesna Tomić – Str. 48. | Rubrika **Prikazi**

U Budvi su, od 17–21. juna 2007. godine, održani XIII sportski susreti gradova i opština. Tradicionalno su učestvovala ekipe iz Srbije i Crne Gore, ukupno 24 tima, ali je nivo takmičenja ove godine bio viši, zapravo međunarodni.



#### INFO 2007/19

**199.** Program za izradu Urbanističkog plana mreže stanica za snabdevanje gorivom (benzinskih stanica) / Predrag Krstić i Vesna Vladisavljević – Str. 3–19.

| Rubrika **Tema broja:** Benzinske pumpe. – Summary: Program for Elaboration of the Urbanistic Plan of the Petrol Supply Stations – (Pump Stations)

Razlog izrade Programa je nepostojanje planskog dokumenta koji bi detaljnije razradio sadržaje ove vrste i obuhvatio kako postojeće stanice za snabdevanje gorivom tako i novoplanirane lokacije.

#### SADRŽAJ:

Obuhvat Programa; Planski osnov izrade Programa; Stanica za snabdevanje gorivom; Analiza i ocena stanja; Procena verovatnoće nastanka udesa kao urbana forma; Koncept Plana; Kriterijumi za vrednovanje lokacija; Planirana mreža stanica za snabdevanje gorivom; Uočeni problemi; Izbor vrste plana

**200.** Plan generalne regulacije dela naselja Karaburma – I i III zona // Nataša Danilović-Hristić – Str. 22–23. | Rubrika **Usvojeni planovi**

Plan generalne regulacije dela naselja Karaburma – I zona (između ulica: Višnjičke, Patrisa Lumumbe, Uralske i Vojvode Micka Krstića) i III zona (između ulica: Marijane Gregoran, Husinskih rudara, Laze Stefanovića, Dragoslava Srejića (Partizanskog puta) i Triglavske), na teritoriji opštine Palilula.

**201.** Promocija održivog urbanog stila života / Ružica Bogdanović i Ranka Gajić – Str. 24–25. | Rubrika **Istraživanja**

U okviru SECTOR programa koji podržava nacionalne projekte iz oblasti zaštite životne sredine, u oganizaciji Regionalnog centra za životnu sredinu za centralnu i istočnu Evropu (REC), uz podršku Švedske agencije za međunarodnu saradnju (SIDA), počinje jednogodišnji rad na projektu „Promocija

održivog urbanog stila života", sa ciljem promovisanja urbanog održivog razvoja u Srbiji.

SADRŽAJ:  
Identifikacija problema; Sveobuhvatni cilj projekta; Individualni ciljevi; Aktivnosti; Očekivani ishodi i rezultati

**202.** Berlin i Berlinci / Nataša Danilović-Hristić – Str. 27–33. | Rubrika **Putovanja**

Berlin je u poslednjoj deceniji postao najveće gradilište u Evropi. Ali gradove ne čine samo građevine, ulice i trgovi. Gradove čine i njihovi stanovnici. Knjiga koja mi je privukla pažnju „Urban Planning and Cultural Inclusion“, čiji su urednici William J.V. Neill & Hanns-Uve Schwedler (Palgrave Publishers Ltd 2001.), bavi se poukama života u „podeljenim“ gradovima kao što su Berlin i Belfast. Ovom prilikom prenosim deo iskustava života u nemačkoj prestonici.

SADRŽAJ:  
Uspomene; Posledice; Promocija zajedničkog života u gradu; Ujedinitelji

**203.** Manifestacija „Dani evropske baštine 2007“ / Nataša Danilović-Hristić – Str. 37. | Rubrika **Događaji**

Beogradu je ove godine pripala čast da u okviru pred sedavanja Srbije Komitetu ministara Saveta Evrope, bude domaćin centralne evropske proslave koja se održala u periodu od 20. do 23. septembra. Ceo program zajednički su organizovali Savet Evrope i Evropska komisija u saradnji sa Ministarstvom kulture Republike Srbije i Gradom Beogradom i u njemu su učestvovala brojne kulturne i obrazovne institucije.

Ovogodišnji „Dani evropske baštine“ bili su prilika da se imidž našeg grada i

naše zemlje istaknu na polju upravljanja prirodnim i kulturnim nasleđem i da se Beograd predstavi Evropi i svetu kao značajan centar kulturnog turizma u ovom regionu i kao ozbiljan kandidat za Evropsku pres tonicu kulture 2020. godine.

**204.** Manifestacija Kreativna Barselona (u) Beogradu / Žaklina Gligorijević – Str. 39–41. | Rubrika **Događaji**

Izložba Barselona u progresu, Organizatori: Urbanistički zavod Beograda; Barselona regional; Galerija SuperSpace

**205.** The IFHP Ranko Radović Student Competition: U znak sećanja na prof.dr Ranka Radovića / Tamara Brajović – Str. 43–44. | Rubrika **Događaji**

IFHP Studentsko takmičenje deo je IFHP svetskog kongresa koji se ove godine održava u Kopenhagenu. IFHP (International Federation of House Planning) je svetska organizacija osnovana 1913. godine. Takmičenje je ustanovljeno 1983. godine tokom IFHP svetskog kongresa u Lisabonu, i odigrava se svake druge godine.

Od ove godine takmičenje nosi naziv, u čast svog osnivača Ranka Radovića, koji je bio „pokretačka snaga prve dve decenije takmičenja“. U spomen na njegov duh takmičenje je naslovljeno temom „Budućnost grada“.

SADRŽAJ:  
O temi; Fraktalni grad; Opis rada

**206.** Bezbednija mesta: Sistem planiranja i prevencija kriminala = Safer Places: The Planning System and Crime Prevention / Nataša Danilović-Hristić – Str. 45–47. |

Rubrika **Prikazi**

SADRŽAJ:  
Predgovor britanskom izdanju; Predgovor srpskom izdanju

**207.** Bruno Zevi: Koncept za kontraistoriju arhitekture / [Iz recenzija] Aleksandar Kadijević i Nada Kurtović-Folić – Str. 48. | Rubrika **Prikazi** – Prikaz knjige B. Zevi, **Koncept za kontraistoriju arhitekture.** Beograd; Kruševac: Centar VAM; Narodna biblioteka, 2007, 133 str.

Urbanistički zavod Beograda je pomogao da knjiga, svetski poznatog kritičara i promotera arhitekture, Bruna Zevija (Rim, 1918 – Rim, 2000), Koncept za kontraistoriju arhitekture, Beograd 2007. bude odštampana.

Objavljujemo izvode iz recenzija, kao i osnovne podatke o knjizi, uz napomenu da knjigu možete pogledati u našoj Biblioteci.



**INFO SPECIJALNO IZDANJE | SEPTEMBAR 2007**

Staro beogradsko sajmište: 70 godina od otvaranja Prvog beogradskog međunarodnog sajma uzoraka (Opšti jesenji sajam je održan od 11. do 21. septembra 1937. godine) = The Old Belgrade Fairground: 70 years from

the opening of the First Belgrade International Fair of Samples (General Autumn Fair took place from September 11th to 21st 1937).

Dani evropske baštine, reke – tokovi nasleđa: Centralna evropska proslava u Beogradu od 20. do 23. septembra 2007. = European Heritage Days: Rivers – Heritage on the Move : Central European Celebration in Belgrade from September 20th to 23rd 2007.

**208.** Staro beogradsko sajmište / Marta Vukotić Lazar – Str. 2–9. | Summary: The Old Belgrade Fairground : (Foundation and Construction)

SADRŽAJ:  
Vremenski okvir i rađanja ideje o izgradnji Starog beogradskog sajmišta; Staro beogradsko sajmište

**209.** Ciljevi i kriterijumi rekonstrukcije Starog beogradskog sajmišta / Marta Vukotić Lazar i Jasmina Đokić – Str. 10–17. | Summary: Objectives and Criteria for the Old Belgrade Fairground Reconstruction

SADRŽAJ:  
Istorija Starog beogradskog sajmišta; Izgradnja Starog beogradskog sajmišta; Logor sajmište; Planovi Starog beogradskog sajmišta; Priobalje Starog beogradskog sajmišta; Valorizacija Starog beogradskog sajmišta i uslovi za zaštitu i restauraciju spomeničkog kompleksa

**210.** Complex History as a Source of Planning Problems: Old Belgrade Fairground / Marta Vukotić Lazar i Jasmina Đokić, str. 18–23. | Bibliography. – Saopšteno na 42. kongresu ISoCaRP u Istambul, septembra 2006; Objavljeno u internacionalnom časopisu Spatium br. 13-14. decembar 2006.

SADRŽAJ:  
Introduction; History of the Old Belgrade Fairground; The Period between two world wars; The World War Two and communist period; Transitional pressure; The Way out; Conclusion

**211.** Urbana reciklaža, strategija za revitalizaciju urbanog i istorijskog nasleđa gradova / Žaklina Gligorijević, str 25–27. | Tekst je saopšten na „Danima Starog beogradskog sajmišta – Staro beogradsko sajmište 3+1“, Narodni muzej, Beograd 5–19.aprila 2006.

SADRŽAJ:  
Jedna od šansi starog sajmišta; Sveže dijagnoze

**212.** [Paviljoni: projektanti, godina izgradnje, arhitektonske karakteristike, namena i sadašnje stanje] – Str. 28–38. | Tekst uporedo na srpskom i engleskom

SADRŽAJ:  
Jugoslovenski paviljoni 1 i 2; Jugoslovenski paviljon 3; Jugoslovenski paviljoni 4 i 5; Jugoslovenski paviljon 6; Mađarski paviljon; Nemački paviljon; Rumunski paviljon; Filipsov paviljon; Ribarski paviljon; Češko-slovački paviljon; Italijanski paviljon; Memorijal žrtvama genocida 1941–1945; Kula – centralna građevina kompleksa; Spasićev paviljon – Zadužbina Nikole Spasića; Turski paviljon; Zgrada uprave sajma



**INFO 2007/20**

**213.** III faza projekta „Zelena regulativa Beograda“: Kartiranje i vrednovanje biotopa Beograda = III Phase of Project „Belgrade Green Regulation“ : Mapping And Evaluating Of Belgrade Biotopes / Anica Teofilović; prevod Darko Savić – Str. 3–21. | Rubrika **Tema broja**: Zelena regulativa. – Tekst uporedo na srpskom i engleskom jeziku

SADRŽAJ:  
Uvod; Zakonodavni okvir; Postupak kartiranja i vrednovanja biotopa; Rezultati rada

**214.** Zelene pijace – novi trend u Evropi i svetu / priredio Darko Savić – Str. 22–26. | Rubrika **Istraživanja**

Gotovo odumrle krajem 20. veka u većini razvijenih zemalja kao „prevazideni“, tradicionalni, neposredni oblik plasmana svežeg voća i povrća i drugih



zemljoradničkih kultura, zelene pijace doživljavaju ponovni i nagli procvat u poslednjih nekoliko godina.

U Velikoj Britaniji, na primer, 1997. godine nije postojala ni jedna farmerska pijaca. Sada ih ima preko 200, kako u seoskim tako i u urbanim sredinama, koje ostvaruju godišnji promet od oko 67 miliona funti (oko 98 miliona evra), čime su, između ostalog, postale značajan potencijal lokalnih ekonomija. Sličan trend je prisutan i u SAD gde ih ima oko 2.000, kao i u mnogim drugim sredinama.

SADRŽAJ:

Koristi za lokalne poljoprivrednike; Koristi za lokalnu ekonomiju u celini; Koristi za potrošače i okruženje; Podrška lokalnih zajednica sastoji se u obezbeđivanju; Među razlozima za podršku razvoju zelenih pijaca najčešće se navode; Zelene pijace u gradovima i urbanim područjima – mere gradskih uprava; Kriterijumi za odobravanje ovih sredstava

**215.** Helsinki Summer School Planning a Growing Urban Region : Finska / Marija Milovanović, Darija Banjanin, Vesna Vladislavljević i Jasmina Đokić – Str. 27–30. | Rubrika **Putovanja**

Finska – kapija između istoka i zapada – bila je deo Švedske od XII veka do 1809. godine, potom deo velike ruske imperije od 1809. godine do sticanja nezavisnosti 1917. godine. Pozicija između ove dve velike države neminovno je uticala na razvoj Finske, njenu istoriju i kulturu.

Finska je postala član Ujedinjenih nacija 1955. godine, a član Evropske unije 1995. godine.

SADRŽAJ:

Finsku čine 4 regiona; Helsinki; Helsinki Summer School

**216.** Urbano planiranje u Finskoj / Darija Banjanin – Str. 31. | Rubrika **Putovanja**

Za svaki od 19 regiona Finske donet je Regionalni plan namene (Regional land use plan), u kome su definisani srednjoročni i dugoročni ciljevi prostornog razvoja regiona. Prikazana je distribucija planiranih namena, uzimajući u obzir efekat koji će imati na planiranje na nivou opštine. Regionalni plan namene verifikuje Regionalno veće, sastavljeno od predstavnika opština i u obavezi je da u planskom dokumentu potvrdi sprovođenje „Smernica za korišćenje zemljišta“, koje donosi finska vlada.

**217.** Međunarodna konferencija „Istorija, nasleđe i revitalizacija“ SIBIU 2007 / Dragana Minić-Šinžar i Sonja Kostić – Str. 32. | Rubrika **Putovanja**

INTBAU ( International Network for Traditional Building, Architecture & Urbanism)

**218.** INTBAU (International Network for Traditional Building, Architecture & Urbanism) : Pokrovitelj: Njegovo Kraljevsko Visočanstvo Princ od Velsa) / sa engleskog prevela Dragana Minić-Šinžar – Str. 33–35. | Rubrika **Putovanja**

Venecijanska Deklaracija INTBAU. Za očuvanje spomenika kulture i celina u 21-om veku

**219.** „Danube lifeline of Europe“: Međunarodna konferencija regiona uz Dunav u Ulmu/Nemačka / pripremila Vesna Velović – Str. 36–39. | Rubrika **Putovanja**

Dunavski biro iz Ulma u saradnji sa Federalnim ministarstvom za ekonomsku saradnju i razvoj (BMZ), Nemačkim društvom za tehničku saradnju (GTZ), Industrijsko-trgovinskom komorom

Ulma, Dunavskom komisijom i Evropskom komisijom za kulturu organizovali su međunarodnu konferenciju o Dunavu sa namerom da se da doprinos saradnji zemljama u regionu Dunava njihovim umrežavanjem političkim i kulturnim vezama, preko međunarodnih projekata u poslovanju i nauci.

SADRŽAJ:

Istorija, Ono što Ulm čini poznatim

**220.** Holcim Awards / Vesna Tomić – Str. 40. | Rubrika **Događaji**

U novom objektu EXPO XXI održana je jednodnevna međunarodna konferencija, i sve je izgledalo kao bilo gde u razvijenom i uređenom svetu. Izazov je bio, i jeste, mesto i tema: Beograd – Srbija i održivi razvoj.

**221.** 16. Salon uzurbanizma: Urbani izazovi / Mirjana Paunović – Str. 41. | Rubrika **Događaji**



**INFO 2008/21**

**222.** Program za izradu Urbanističkog plana Ada Ciganlija (Opština Čukarica) / Dragica Lilić i Milana Radanović; prevod sažetka na engleski Darko Savić – Str. 3–11. | Rubrika **Tema broja:** Ada Ciganlija. – Summary: Program for Elaboration of the Urban Plan Ada Ciganlija (Čukarica Municipality)

SADRŽAJ:

Zakonski osnov; Prostorni obuhvat; Ciljevi izrade programa; Potencijali i ograničenja prostora; Koncept urbanističkog rešenja; Planirana namena i način korišćenja zemljišta; Javno zemljište:  
A – Zelene površine na kojima je moguća izgradnja sportskih sadržaja;  
B – zabavno-rekreativni park;  
V – opšti centar;  
G – površine za sportove na vodi;  
D – dom sportova na vodi;  
Đ – površine za plažu;  
E – zelene pošumljene površine;  
Ž – vodene površine;  
Z – kompleks marine „Ada Ciganlija“ sa pratećim objektima i sadržajima; I – komunalni objekti; Ostalo građevinsko zemljište

**223.** Plan detaljne regulacije dela centralne zone – prostorna celina područja Autokomande – Opština Voždovac / Marina Božić – Str. 12–15. | Rubrika **Usvojeni planovi**

Plan je urađen na osnovu Odluke koju je donela Skupština grada Beograda na sednici održanoj 16. februara 2005. godine („Službeni list grada Beograda“, br. 02/05). Sastavni deo ove odluke je Program za izradu navedenog plana koji je izradio Urbanistički zavod Beograda, maja 2004. godine.

Povod za izradu plana je adekvatno uređenje i racionalno korišćenje

gradskog građevinskog zemljišta kao i realizacija planirane namene (atraktivnih sadržaja) objektima visoke arhitektonske vrednosti koji će, obzirom na svoj položaj u prostoru bitno uticati u formiranju slike Beograda sa ulaznog pravca jugoistoka. Planom je obuhvaćen deo teritorije prostorne celine pod nazivom Autokomanda koji pripada opštini Voždovac površine oko 14.70 ha.

Cilj izrade plana je odvajanje javnog od ostalog građevinskog zemljišta, opremanje infrastrukturnim instalacijama, definisanje saobraćajnih površina u odnosu na saobraćajno rešenje planirano Izmenom Generalnog plana Beograda 2021, kao i definisanje pravila regulacije i parcelacije, uređenja i građenja.

SADRŽAJ:

Namena i način korišćenja zemljišta; Zona A – Komercijalne delatnosti – veći kompleksi; Zona B – Komercijalne delatnosti – manji kompleksi

**224.** Sistem menadžmenta kvalitetom prema ISO 9001:2000 / Sektor za informatiku i dokumentaciju – Str. 16–17. | Rubrika **Istraživanja**

SADRŽAJ:

Unapređenje procesa; Ciljevi kvaliteta; Efikasnije i efektivnije upravljanje; Očuvanje znanja

**225.** Izveštaj o Projektu unapređenja rada baze Urbanističkih propisa i izrade Stečenih urbanističkih obaveza: Sektor za informatiku i dokumentaciju / Dragan Arbutina – Str. 17–19. | Rubrika **Istraživanja**

**226.** Stremljenje u visine / Milica Grozdanić – Str. 20–23. | Rubrika **Istraživanja**

Izgradnja oblakodera izmenila je sliku velikih svetskih metropola i dala novi identitet manje poznatim gradovima. To je posledica globalnog trenda ka urbanizaciji i ekspanziji megapolisa.

**227.** Making Places: Sedmo Bijenale evropskih gradova i gradskih urbanista / Željka Nikolić – Str. 24–26. | Rubrika **Putovanja**


SADRŽAJ:

Budimpešta; Aktivnosti u radionicama; Palace of Arts (www.mupa.hu)

**228.** Promocija održivog urbanog stila života: Okrugli sto, Urbanistički zavod Beograda, 31. oktobar, 2007. godine / Ružica Bogdanović – Str. 27–28. | Rubrika **Prikazi** – Prikaz okruglog stola Udruženja urbanista Srbije (UUS) u saradnji sa Urbanističkim zavodom Beograda

**229.** Nova urbanost globalizacija – tranzicija: Simpozijum, Skupština grada Beograda, Urbanistički zavod Beograda, Beograd od 9 – 10. 11. 2007. godine / Ranka Gajić – Str. 29–30. | Rubrika **Prikazi**

**230.** Sigurniji javni prostori: Studija o bezbednosti javnih gradskih prostora u Beogradu, Urbanistički zavod Beograda, Misija OEBS u Srbiji, Beograd 2008. godine / Nataša Danilović-Hristić – Str. 31–32. | Rubrika **Prikazi**



## INFO KATALOG MART-APRIL/2008

**230a.** Staro beogradsko sajmište kao staro jezgro Novog Beograda: Multimedijalni projekat povodom 60 godina Urbanističkog zavoda Beograda (1948–2008) – Str. 1–55. – Katalog projekta. – Prateća manifestacija Salona arhitekture, Muzej promenjenih umetnosti, Beograd.

U okviru Salona arhitekture 2008. Urbanistički zavod Beograda i Društvo urbanista Beograda (DUB) su priredili tematsku izložbu o Starom beogradskom sajmištu. Izložba je konceptualni nastavak rada na izložbi koja je realizovana i postavljena, prošle, 2007. godine u okviru manifestacije „Dani evropske baštine“ u glavnom holu Urbanističkog zavoda Beograda i reprezentovala je kulturnu baštinu Beograda. Zbog same teme, izložba je imala zapažen uspeh, pa je ovo nastavak promovisanja ideje o važnosti i značaju teme, kao i upoznavanja šire javnosti o istorijatu i mogućnostima koje ova lokacija pruža.

Programom, koji se odvijao tokom trajanja izložbe, osim radionica koncipiran je i razgovor o mogućnostima

razvoja zone Starog beogradskog sajmišta. Moderator razgovora je bila prof.dr Ružica Bogdanović, a u razgovoru su učestvovali stručnjaci različitih profila, koji dolaze iz različitih institucija. Predstavljen je koncept izložbe, kao i realizacija radionica tokom njenog trajanja.

### SADRŽAJ:

Uvodna reč direktora;  
 Detaljni urbanistički plan Spomeničkog kompleksa „Staro sajmište“;  
 Multimedijalni projekat: Staro beogradsko sajmište kao staro jezgro Novog Beograda;  
 Povod projekta;  
 Izložba



## INFO 2007/18

**231.** Program za izradu Plana generalne regulacije mreže pijaca / priredili Zoran Solujić i Bojan Bojanić; prevod sažetka Darko Savić – Str. 3–25. | Rubrika **Tema**

**broja:** Mreža pijaca u Beogradu – Summary

Povod za izradu Programa je dopis Sekretarijata za urbanizam broj 350.10–281/2006 (broj Urbanističkog zavoda 350-4410/06 od 07.12.2006.) na inicijativu Glavnog arhitekta grada Beograda i JKP Gradske pijace Beograd, kako bi na osnovu njega Sekretarijat mogao da preduzme aktivnosti oko donošenja Odluke o izradi Plana.

### SADRŽAJ:

Cilj izrade programa; Obuhvat programa; Planski osnov i stečene urbanističke obaveze;  
 Analiza i ocena stanja;  
 Istorijat pijaca na teritoriji Beograda;  
 Funkcionalni aspekt;  
 Mreža pijaca u sistemu snabdevanja grada prehranbeom robom;  
 Prostorno urbanistički aspekt;  
 Kapaciteti i opremljenost mreže pijaca;  
 Odnos postojećih i planiranih pijaca prema sistemu gradskih centara;  
 Odnos postojećih i planiranih pijaca prema saobraćajnom sistemu;  
 Mreža pijaca i stambene zone Beograda;  
 Koncept Plana;  
 Ocena stanja i razvojnih mogućnosti;  
 Ciljevi;  
 Tipologija pijaca;  
 Osnovni programski elementi planiranja mreže pijaca;  
 Predlog izbora vrste, obuhvata, sadržaja i način sprovođenja Plana.

**232.** Prezentacija zajedničkog projekta Firenca – Beograd: „Park reke Dunav na Novoj adi u Beogradu (Projekat Čaplja), Firenca, 12.6.2008. godine / Miodrag Ferenčak – Str. 26–27. | Rubrika **Istraživanja**

U okviru višegodišnje saradnje urbanističkih institucija iz Firence i

Urbanističkog zavoda Beograda, u Firenci je 12. juna 2008. godine održana radna prezentacija dosadašnjih rezultata konceptualnog projekta za očuvanje prirodnih i razvoj rekreativnih funkcija na novoj adi na levoj obali Dunava, naspram Ušća.

**233.** Područja temperaturnih inverzija za letnju rekreaciju Beograđana / Ljubodrag Šimić – Str. 28–31. | Rubrika **Istraživanja**

### SADRŽAJ:

Šta se promenilo, a šta nije; Velika zabluda: rashladna moć reka; Još veća zabluda: osveženje na visini; Vazdušne banje nadomak centra grada

**234.** Real Vienna 2008. – Str. 32–34. | Rubrika **Prikazi** – Više na <http://www.wieninternational.at/en/node/9072>

The Real Vienna, Sajam investicija održan je od 27–29. maja u savremenom zdanju Messe Wien. Ovo je treća godina kako je Beč domaćin Sajma investicija i rema ocenama posetilaca, izlagača i organizatora najuspešnija do sada.

### SADRŽAJ:

Waterfront simpozijum: A real crowd puller; Jaka ekonomija – velika očekivanja za „Real Vienna 2009“

**235.** Evropska nagrada za gradski javni prostor 2008. u Beogradu / Žaklina Gligorijević – Str. 35. | Rubrika **Prikazi**

**236.** Under Construction... / Nataša Danilović Hristić – Str. 35–38. | Kratka poseta Ujedinjenim Arapskim Emiratima



## INFO SPECIJALNO IZDANJE AVUGUST 2008.

**237.** Organizacija i finansiranje grada Beograda: Analiza i uticaj na urbani razvoj / rukovodilac studije Žaklina Gligorijević; radni tim Darko Savić i Vesna Velović; stručni konsultant Miodrag Ferenčak – Str. 5–43. | Literatura i izvori. – Međunarodni projekat: Finansiranje metropolitenskih uprava u zemljama u tranziciji. Inicijativa za reformu lokalne uprave i javnih službi Instituta za otvoreno društvo – LGI OSI, Budimpešta. – Tekst objavljen i na engleskom jeziku: Organization and Financing of the City of Belgrade : Analysis and Impact on Urban Development

„Publikacija koja je pred vama, jedno je u nizu jubilarnih izdanja povodom šezdesetogodinice postojanja Urbanističkog zavoda Beograda. Rezultat je rada tima iz Sektora za generalni plan koji je učestvovao na

Međunarodnom projektu „Finasiranje metropolitenskih uprava u zemljama u tranziciji“. Naši urbanisti su kroz ovaj projekat upoređivali iskustva i ocenu efikasnosti različito administrativno i upravno organizovanih devet glavnih gradova istočne i jugoistočne Evrope.“

### SADRŽAJ:

Uvod (str. 5);

1 Kontekst istraživanja (str. 7); 1.1. Istorijat (str. 7); 1.2. Tranzicija u nacionalnom kontekstu – ekonomski, društveni i demografski trendovi (str. 8);

2 Pravni okvir organizacije glavnog grada (str. 11); 2.1. Administrativna podela (str. 11); 2.2. Odnos Grada i gradskih opština (str. 12); 2.3. Organi Grada Beograda (str. 13); 2.4. Pravni subjekti koje je osnovao Grad (str. 14); 2.5. Neposredno učešće građana u ostvarivanju (str. 15); 2.6. Beogradske opštine prema važećem Statutu (str. 15);

3. Finansiranje glavnog grada (str. 17); 3.1. Zakonski okviri finansiranja lokalne samouprave (str. 18); 3.2. Nadležnosti grada (str. 20); 3.3. Preklapanje nadležnosti (str. 20); 3.4. Analiza budžeta grada Beograda (str. 22); 3.5. Budžeti gradskih opština (str. 24); 3.6. Uređivanje građevinskog zemljišta (str. 25); 3.7. Finansiranje iz i van budžeta (str. 26); 4. Finansijski „konflikti“ urbanog razvoja Beograda (str. 28); 5. Zaključci (str. 31); Uporedni pregled podataka o glavnim gradovima devet zemalja u tranziciji (str. 33); Beograd (Srbija) (str. 34); Budimpešta (Mađarska) (str. 35); Bukurešt (Rumunija) (str. 36); Kišinjev (Moldavija) (str. 37); Prag (Češka) (str. 38); Skoplje (Makedonija) (str. 39); Tirana (Albanija) (str. 40); Varšava (Poljska) (str. 41); Zagreb (Hrvatska) (str. 42); Literatura i izvori (str. 43).



## INFO 23/2008

**238.** Program za urbanistički plan Prostorno kulturno-istorijske celine Topčider / Vesna Vladisavljević i Jelena Jović; prevod sažetka na engleski Darko Savić – Str. 3–31. | Rubrika **Tema broja:** Topčider – Summary: Urban Plan Program for the Spatial Cultural – Historic Entity Topčider

Povod za izradu Programa za izradu urbanističkog plana je inicijativa Direkcije za građevinsko zemljište i izgradnju Beograda. Nosioci izrade Programa su: JUP Urbanistički zavod Beograda, Republički zavod za zaštitu spomenika kulture – Beograd u saradnji sa Zavodom za zaštitu spomenika kulture grada Beograda i Zavod za zaštitu prirode Srbije.

Razlog za izradu ovog Programa je nepostojanje urbanističkog plana za prostorno-kulturno-istorijsku celinu Topčider.

### SADRŽAJ:

Cilj izrade programa; Granice i površina prostora obuhvaćenog analizom; Pravni osnov; Planski osnov; Osnovna namena obuhvaćenog prostora; Izrada posebnih studija i analiza; Kontinuitet istorijskih, planskih i graditeljskih aktivnosti; Urbani kontekst Prostorno kulturno-istorijske celine Topčider; Postojeće namene i način korišćenja zemljišta; Česme, fontane, javni spomenici i spomen obeležja; Vizure; Saobraćaj; Vodene površine – Topčiderska reka; Karakteristike životne sredine; Ključni problemi i faktori ugrožavanja Prostorno kulturno-istorijske celine Topčider; Konflikti identifikovani u prostoru; Koncept razvoja za Prostorno kulturno istorijsku celinu Topčider; Koncept saobraćajnog rešenja; Koncept sistema zelenih površina; Namena zemljišta; Sprovođenje

**239.** Program za urbanistički plan naselja Altina 2 u Zemunu / Branka Milić – Str. 32–35. | Rubrika **Usvojeni planovi**

Povod za izradu Programa je zahtev Sekretarijata za urbanizam i građevinske poslove, na osnovu dopisa Direkcije za građevinsko zemljište i izgradnju Beograda.

### SADRŽAJ:

Cilj izrade Programa; Granica i prostorni obuhvat Programa; Postojeća namena i način korišćenja zemljišta; Planirana namena i način korišćenja zemljišta

**240.** Plan detaljne regulacije dela prve mesne zajednice u naselju „Jajinci“ / Marija Milovanović i Milana Radanović – Str. 36–37. | Rubrika **Usvojeni planovi**

Povod za izradu plana je inicijativa grupe građana prve mesne zajednice naselja „Jajinci“ i kompanije „Koling“

A.D. iz Beograda za izmenu dela važećeg Detaljnog urbanističkog plana naselja Jajinci („Sl.list grada Beograda“, br.21/88).

**241.** Program za izradu plana detaljne regulacije privrednog kompleksa u Krnjači – Reva I : Opština Palilula / Vesna Isajlović – Str. 38–40. | Rubrika **Usvojeni planovi**

Povod za izradu programa je preispitivanje dela navedenog Regulacionog plana i regulacije sekundarnih saobraćajnica, izmene parametara i utvrđivanja mogućnosti racionalnijeg korišćenja građevinskog zemljišta.

### SADRŽAJ:

Koncept rešenja; Definisane granice plana; Sprovođenje

**242.** Plan detaljne regulacije kompleksa ambasade SAD: u Bulevaru kneza Aleksandra Karađorđevića, opština Savski venac / Ana Graovac – Str. 41. | Rubrika **Usvojeni planovi**

Prostor obuhvaćen ovim Planom nalazi se na opštini Savski venac u Bulevaru kneza Aleksandra Karađorđevića i to od parka/skvera u Ulici Jovana Marinovića do Ulice Ive Vojinovića i obuhvata kompleks Ambasade SAD i stambeni kompleks duž Bulevara kneza Aleksandra Karađorđevića.

**243.** 44th ISOCARP Congress, Dalian, China, 19–23 September, 2008: Urban Growth Without Sprawl / A Way Towards Sustainable Urbanization / Milica Grozdanić – Str. 42–46. | Rubrika **Putovanja** – 44. Međunarodni kongres urbanista

**244.** 17. Međunarodni Salon urbanizma: Bijeljina, 8–15. novembar 2008. / Marta Vukotić Lazar, str. 47.



## INFO 24–25/2009

**245.** Projekt Čaplija, ishod zajedničkog planskog procesa između Firence i Beograda / Pjera Moskato – Str. 3–4. | Rubrika **Tema broja:** Projekt „Čaplija“ – Tekst uporedno na srpskom, italijanskom i engleskom jeziku. – Zajednički stvarni naslov: Projekat „Čaplija“ – Rečni park Dunava na Novoj adi u Beogradu = Project „Heron“ – Danube River Park on the New River Island in Belgrade

**246.** Beograd–Firenca: Strateški projekat međunarodne saradnje Grad – Gradu / Dani Bijadi – Str. 4–5. | Rubrika **Tema broja:** Projekt „Čaplija“ – Tekst uporedno na srpskom, italijanskom i engleskom jeziku. – Zajednički stvarni naslov: Projekat „Čaplija“ – Rečni park Dunava na Novoj adi u Beogradu = Project „Heron“ – Danube River Park on the New River Island in Belgrade

**247.** Beograd – Firenca: Univerzitet i saradnja na putu ka samoodrživom

gradu / Rafaele Paloša – Str. 5–7. | Rubrika **Tema broja:** Projekt „Čaplija“ – Tekst uporedno na srpskom, italijanskom i engleskom jeziku. – Zajednički stvarni naslov: Projekat „Čaplija“ – Rečni park Dunava na Novoj adi u Beogradu = Project „Heron“ – Danube River Park on the New River Island in Belgrade

**248.** Projekat „Čaplija“ ušće i genius loci / Antonije Antić – Str. 8–9. | Rubrika **Tema broja:** Projekt „Čaplija“ – Tekst uporedno na srpskom i engleskom jeziku. – Zajednički stvarni naslov: Projekat „Čaplija“ – Rečni park Dunava na Novoj adi u Beogradu = Project „Heron“ – Danube River Park on the New River Island in Belgrade

**249.** Presentacija preliminarних rezultata VI radionice za pripremu budućeg projekta: „Čaplija – rečni park Dunava na novoj adi u Beogradu“ / Miodrag Ferenčak – Str. 9–12. | Rubrika **Tema broja:** Projekt „Čaplija“ – Tekst uporedno na srpskom i engleskom jeziku. – Zajednički stvarni naslov: Projekat „Čaplija“ – Rečni park Dunava na Novoj adi u Beogradu = Project „Heron“ – Danube River Park on the New River Island in Belgrade

### SADRŽAJ:

Uvodne napomene oko beogradskog parka na reci Dunav – Preliminarna koncepcija

**250.** Silazak na reku – uvod u projekat „Čaplija“ / Đovani Rufini – Str. 13–16. | Rubrika **Tema broja:** Projekt „Čaplija“ – Tekst uporedno na srpskom, italijanskom i engleskom jeziku. – Zajednički stvarni naslov: Projekat „Čaplija“ – Rečni park Dunava na Novoj adi u Beogradu = Project „Heron“ – Danube River Park on the New River Island in Belgrade

**251.** Projekat „Čaplija“: Hipoteza za park na Novom rečnom ostrvu na reci Dunav

u Beogradu : Kontekst / Grupa autora – Str. 17–41. | Rubrika **Tema broja:** Projekt „Čaplija“ – Tekst uporedno na srpskom, italijanskom i engleskom jeziku. – Zajednički stvarni naslov: Projekat „Čaplija“ – Rečni park Dunava na Novoj adi u Beogradu = Project „Heron“ – Danube River Park on the New River Island in Belgrade

### SADRŽAJ:

Sistem zelenih pojaseva: površine pod šumom, parkovi, rečna ostrva, bare i močvare; Novo ostrvo Čaplija: trenutno stanje; Novo ostrvo Čaplija – program Generalnog plana: ambijent, turizam, sportske površine i površine za rekreaciju, rečni saobraćaj; Novo ostrvo Čaplija: prikupljanje i obrada podataka; Novo ostrvo Čaplija: osnovni koncepti i smernice projekta; Projekat „Čaplija“: naselja na vodi

**252.** Ilustrativno istraživanje prostornih detalja u okviru koncepcije za projekat „Čaplija“ / Miodrag Ferenčak i Emil Dimitrov – Str. 42–44. | Rubrika **Tema broja:** Projekt „Čaplija“ – Tekst uporedno na srpskom i engleskom jeziku. – Zajednički stvarni naslov: Projekat „Čaplija“ – Rečni park Dunava na novoj adi u Beogradu = Project „Heron“ – Danube River Park on the New River Island in Belgrade

### SADRŽAJ:

Postojeće zone i objekti; Specifične vrednosti; Koncept buduće namene; Alternativni koncepti; Veličina posebnih projekata; Koncept pet „poseda“; Posed „A“

**253.** Zaključci završne radionice i prezentacija zajedničkog projekta Firenca – Beograd : „Park reke Dunav na novoj adi u Beogradu (Projekat Čaplija)“, Firenca, 12. juna 2008. godine. – Str. 45–46. | Rubrika **Tema broja:** Projekt

„Čaplja“. – Tekst uporedno na srpskom i engleskom jeziku. – Zajednički stvarni naslov: Projekat „Čaplja“ – Rečni park Dunava na Novoj adi u Beogradu = Project „Heron“ – Danube River Park on the New River Island in Belgrade

**254.** Program za izradu plana detaljne regulacije naselja Krnjača / Vesna Isajlović – Str. 47–53. | Rubrika **Usvojeni planovi**

SADRŽAJ:

Povod i cilj izrade programa;  
Stanje i razvojne mogućnosti predmetnog područja;  
Koncept rešenja;  
Planirane saobraćajne površine;  
Planirana infrastruktura;  
Inženjersko – geološki uslovi;  
Javne službe, javni objekti i kompleksi;  
Zelene površine;  
Sport, sportski objekti i kompleksi;  
Stanovanje i stambeno tkivo;  
Komercijalne delatnosti;  
Proizvodne delatnosti;  
Verski objekat – Crkva svetog Luke – kapela;  
Zaključak; Predlog za izbor vrste urbanističkog plana

**255.** WEB prezentacija Zavoda iz drugog ugla: Radionica sa grupom stručnjaka iz kompanije Movares – Holandija / Mirjana Paunović; fotografije Ivan Maček – Str. 54–55. | Rubrika **Događaji**

**256.** Libeskind u Beogradu: kao povod za pogled na našu savremenu misao u urbanizmu / Antonije Antić – Str. 56–57. | Rubrika **Događaji**

**257.** Oslonac, a ne alibi – o priručniku za urbani dizajn / Živojin Kara-Pešić – Str. 58–60. | Rubrika **Prikazi**. – Prikaz knjige **Priručnik za urbani dizajn**, Beograd: Orion art; Prograf, 2008, 122 str.



#### INFO SPECIJALNO IZDANJE AVGUST 2009

**258.** Principi održivog uređenja prostora i razvoja naselja / priručnik priredio Velimir Ž. Tomić – Str. 1–80. | Bibliografija. – Biografija autora

„Pred vama se nalazi Specijalno izdanje časopisa INFO br. 4/2009, koji je kao svojevrsni priručnik priredio naš uvaženi kolega, urbanista, gospodin Velimir Ž. Tomić. Svoj radni vek proveo je u Urbanističkom zavodu Beograda.“

„Ovaj materijal je neka vrsta priručnika namenjenog pre svega onima koji se bave izradom urbanističkih planova.“

SADRŽAJ:

I Rađanje globalnog projekta održivog razvoja (str. 7); 1. Razvoj naselja i uređenje prostora u osvjet rađanja „održivog razvoja“ (str. 7); 2. „Unutrašnje širenje grada“ (str. 7); 3. Novi smisao „spoljašnjeg

širenja grada“ (str. 8); 4. Rađanje koncepta „održivog razvoja“ (str. 9); II Karakteristike globalnog projekta „održivog razvoja“ (str. 10); 1. „Održiv razvoj“ kao potreba sadašnjih i budućih generacija (str. 10); 2. Povezanost „održivog razvoja“ i zaštite životne sredine (str. 10); 3. Razlike između globalnog i regionalnog „održivog razvoja“ (str. 11); 4. Pluralistički funkcionalizam i „održiv razvoj“ (str. 12); III Unapređivanje integralne strukture i lika grada (str. 13); 1. Gradska obnova kao trajan oblik reprodukcije grada (str. 13); 2. Gradska obnova kao deo integralnog procesnog planiranja (str. 13); 3. Procesno orijentisano planiranje (str. 13); 4. Koordinacija učesnika u gradskoj obnovi (str. 15); 5. Inovacioni projekti i gradska obnova (str. 15); 6. Elementi lika naselja (str. 16); 7. Oblikovanje naselja (str. 16); IV Smernice za upravljanje uređenjem prostora (str. 18); 1. Smernice za održivo uređenje prostora (str. 18); 2. Sadržaj planova za održivo uređenje prostora (str. 19); V Smernice za upravljanje građenjem (str. 21); 1. Smernice za održivu izgradnju naselja (str. 21); 2. Sadržaj plana namene površina (str. 21); 3. Sadržaj plana za građenje (str. 22); VI Strateški principi održivog razvoja naselja (str. 23); 1. Ograničenje prostornog rasta naselja (str. 24); 2. Fleksibilno korišćenje prostora (str. 24); 3. Multifunkcionalna struktura naselja i mešovite namene (str. 25); 4. „Koncentrisana decentralizacija“ i vizija centralnih mesta (str. 25); 5. Održiva zaštita prirode i predela (str. 26); 6. Socijalno ujednačavanje (str. 27); 7. Očuvanje kulturnog predela (str. 28); VII Strateški principi korišćenja resursa (str. 29); 1. Korišćenje obnovljivih resursa (str. 29); 2. Korišćenje neobnovljivih resursa (str. 29); VIII Zaštita životne sredine (str. 31); 1. Očuvanje kapaciteta životne sredine (str. 31); 2. Zaštita životne sredine od prirodnih i antropogenih uticaja (str. 32); 3. Zaštita izvorišta vodosnabdevanja

(str. 32); 4. Ugroženost životne sredine na globalnom nivou (str. 33); 5. Prirodna ograničenja i uslovi za izgradnju (str. 33); IX Strateški principi održivosti ekosistema (str. 35); 1. Ekološka održivost životnog prostora (str. 35); 2. Smanjivanje potrošnje neobnovljivih resursa (str. 35); 3. Zemljište za poljoprivredu i šume (str. 35); X Struktura grada (str. 37); 1. Privredna struktura grada (str. 37); 2. Funkcionalna struktura grada (str. 37); 3. Centralna mesta i zajednice naselja (str. 39); 4. Dostupnost zajedničkih potreba (str. 40); XI Raznovrsnost i šanse turističkog prostora (str. 41); 1. Pojavni oblici turizma (str. 41); 2. Banje i banjska mesta (str. 41); 3. Turističko-rekreativni kompleksi u priobalju reka (str. 43); XII Principi održivosti brdsko-planinskih područja (str. 44); 1. Brdsko-planinska područja i očuvanje ekosistema (str. 44); 2. Granice brdsko-planinskih područja kao životni prostor (str. 44); 3. Brdsko-planinska područja kao turistički prostor (str. 45); 4. Brdsko-planinska područja kao privredni prostor (str. 46); XIII Principi održivosti nizijskih područja (str. 48); 1. Nizijska područja i očuvanje ekosistema (str. 48); 2. Nizijska područja kao životni prostor (str. 48); 3. Nizijska područja kao turistički prostor (str. 50); 4. Nizijska područja kao privredni prostor (str. 50); XIV Principi održivosti seoskih područja (str. 53); 1. Seoska područja kao životni prostor (str. 53); 2. Seoska područja kao privredni prostor (str. 53); 3. Seoska područja kao turistički prostor (str. 53); XV Strateški principi održivog razvoja saobraćaja (str. 54); 1. Principi održivog razvoja saobraćajnih sistema (str. 54); 2. Putni saobraćajni sistem (str. 55); 3. Ulični saobraćajni sistem u naseljima (str. 55); 4. Šinski saobraćajni sistem (str. 56); 5. Javni putnički prevoz (str. 56); 6. Fazno unapređivanje saobraćajnih sistema (str. 56); 7. Bezbednost u

saobraćaju (str. 58); XVI Intenzitet korišćenja prostora u naseljima (str. 59); 1. Urbanistički parametri za korišćenje prostora u naseljima (str. 59); 2. Iskazivanje urbanističkih parametara (str. 60); 3. Specifične karakteristike urbanističkih parametara (str. 61); 4. Izvedeni urbanistički parametri (str. 63); XVII Anketa o budućim glavnim zadacima i strateškim principima prostornog i urbanističkog planiranja (str. 68); XVIII Bibliografija (str. 75); Biografija (str. 80).



#### INFO 26/2009

**259.** Šta je Geografski Informacioni Sistem? / Milomir Mitrović – Str. 3–8. | Rubrika **Tema broja**: Geografski Informacioni Sistem – Summary za celu temu broja: Belgrade Urban Planning Information System (str. 19)

SADRŽAJ:

GIS – komponente i sistemi; Podaci koji čine GIS; Beogradski urbanistički

informacioni sistem (BURIS);

**260.** Geologija – Registar postojeće geološke dokumentacije (GeolBaza): Uvod – Str. 9–11. | Rubrika **Tema broja** – Zajednički stvarni naslov: Geografski Informacioni Sistem

**261.** Dosadašnji razvoj GIS na teritoriji Beograda u domenu zaštite i unapređenja sistema zelenih površina / Anica Teofilović i Katarina Čavić – Str. 11–13. | Rubrika **Tema broja**: Geografski Informacioni Sistem

SADRŽAJ:

Priprema sadržaja i programa za izradu GIS zelenih površina Beograda; GIS biotopa Beograda; Uspostavljanje GIS-a biotopa Beograda

**262.** Primena GIS-a u analizi stanja i praćenju aktivnosti na realizaciji planskih dokumenata koja se odnose na primarnu uličnu mrežu Beograda / Dušan Milanović – Str. 14–17. | Rubrika **Tema broja**: Geografski Informacioni Sistem

SADRŽAJ:

Povod i cilj izrade zadatka; Metodologija (postupak) izrade zadatka; Korisnički izveštaji; Analiza pokrivenosti ulične mreže planskom dokumentacijom; Zaključak

**263.** Registar urbanističkih planova i propisa i modernizacija izrade stečenih urbanističkih obaveza / Dragan Arbutina – Str. 18. | Rubrika **Tema broja**: Geografski Informacioni Sistem

SADRŽAJ:

Inicijalne ideje; Inovacije; Uspeh prve faze

**264.** Plan detaljne regulacije između ulica: Kumodraške, Milisava Đurovića,

SMT-a, Nove 1, Đure Maderčića, Vojvode Stepe, Ljube Vučkovića i kompleksa kolektivnih objekata uz ulicu Ljube Vučkovića – Opština Voždovac / Marina Božić – Str. 20–22. | Rubrika **Usvojeni planovi**

Plan je urađen na osnovu Odluke koju je donela Skupština grada Beograda na sednici održanoj 30. maja 2005. godine („Službeni list grada Beograda”, br. 11/05). Sastavni deo ove odluke je Program za izradu navedenog plana koji je uradio Urbanistički zavod Beograda, krajem 2004. godine.

SADRŽAJ:  
Namena i način korišćenja zemljišta; Zona A – višeporodično stanovanje sa delatnostima u kompaktnom bloku; Zona B – individualno – porodično stanovanje sa delatnostima; Zona V – komercijalne delatnosti sa stanovanjem; Zona G – komercijalne delatnosti sa stanovanjem u kompaktnom bloku; Zona D – privredne sa komercijalnim delatnostima

**265.** Plan detaljne regulacije za „BG sportski centar Kovilovo” / Nataša Danilović-Hristić – Str. 23–24. | Rubrika **Usvojeni planovi**

Povod za izradu Plana detaljne regulacije „BG sportski centar Kovilovo”, opština Palilula, je inicijativa kancelarije Glavnog arhitekta iz 2006. u kojoj se navodi da je „izgradnja Sportskog kompleksa Kovilovo jedan od značajnijih gradskih projekata s obzirom na rezultate streljačkog saveza na dosadašnjim takmičenjima, ali i dalju afirmaciju ovog sporta.

Organizacija među narodnih takmičenja na najvišem nivou zahteva odgovarajuće kapacitete i preduslove koje sportski kompleks ovog tipa treba da sadrži, kako bi se ispunili standardi evropske

asocijacije.”

SADRŽAJ:  
Ciljevi izrade Plana; S1 i S2 – strelišta; T – sportska hala; H1 i H2 – hotelsko ugostiteljski sadržaji; A – olimpijski bazen i akva park sa pratećim ugostiteljskim sadržajima; M – magacinski prostor

**266.** Naučno–stručni skup Planska i normativna zaštita prostora i životne sredine, Palić, od 2. do 4. aprila 2009. godine / Olgica Gvozdić, Jelena Marinković, Tanja Potkonjak i Aleksandra Vezmar – Str. 25–26. | Rubrika **Prikazi**. – Prikaz zbornika 5. Naučno–stručnog skupa Planska i normativna zaštita prostora i životne sredine Zbornik radova, Beograd, 641 str.

**267.** Međunarodni kongres ICOMOS (International Council on Monuments and Sites): Scientific Committee on Theory and Philosophy of Conservation and Restoration, Fondazione Romualdo del Bianco, Firenca, Italija, od 5. do 9. marta 2009. godine / Marta Vukotić Lazar – Str. 27–28. | Rubrika **Prikazi** – Prikaz međunarodnog kongresa u organizaciji Međunarodnog saveta za spomenike i lokalitete – ICOMOS



#### INFO 27/2009

**268.** Program za izradu Plana detaljne regulacije spoljne magistralne tangente (SMT): Od Pančevačkog puta (sa mostom preko Dunava) do auto-puta i veze sa Novom Mokroluškom ulicom – Str. 3–6. | Rubrika **Tema broja**: Saobraćajnice

**269.** Program za urbanistički plan za saobraćajnicu Severna tangenta: Od saobraćajnice T6 do Pančevačkog puta – Str. 7–10. | Rubrika **Tema broja**: Saobraćajnice

**270.** Plan detaljne regulacije za saobraćajnicu Severna tangenta: Od saobraćajnice T6 do Pančevačkog puta – Sektor 1 (deonica od Ulice cara Dušana do Zrenjaninskog puta – M 24.1. sa mostom preko Dunava i petljom sa Zrenjaninskim putem) – Str. 11–12. | Rubrika **Tema broja**: Saobraćajnice

Cilj Plana je definisanje trase sektora 1

saobraćajnice Severna tangenta, čija je osnovna uloga povezivanje banatskog sa sremskim delom grada bez prolaska kroz centralno gradsko područje.

**271.** Urbanistički uslovi za rekonstrukciju kolovoza i trotoara u Resavskoj ulici: Na potezu od Nemanjine ulice do Bulevara kralja Aleksandra – Str. 13. | Rubrika **Tema broja**: Saobraćajnice

**272.** Urbanistički uslovi za rekonstrukciju kolovoza, tramvajske pruge i tramvajske kontaktne mreže: U Bulevaru kralja Aleksandra na deonici od Vukovog spomenika do Gospodara Vučića (Cvetkova pijaca) – Str. 14–15. | Rubrika **Tema broja**: Saobraćajnice

**273.** Urbanistički uslovi za rekonstrukciju kolovoza, tramvajske pruge i tramvajske kontaktne mreže: U Karađorđevoj ulici, na delu od Savskog trga do hotela „Bristol” (Hercegovačka ulica) – Str. 16–17. | Rubrika **Tema broja**: Saobraćajnice

**274.** Plan detaljne regulacije saobraćajnog pravca Maksima Gorkog: Od Kalenić pijace do Ustaničke ulice – Str. 18–19. | Rubrika **Tema broja**: Saobraćajnice

**275.** Uloga životne sredine u procesu planiranja saobraćaja / prevod sažetka Darko Savić – Str. 20–25. | Rubrika **Tema broja**: Saobraćajnice. – Summary


SADRŽAJ:  
Buka; Aerozagadenje; Zagadenje voda; Kvalitet zemljišta

**276.** Rad Urbanističkog zavoda Beograda u kontekstu novih zakona – Str. 26–27. | Rubrika **Prikazi** – Objavljeno u časopisu „Lokalna samouprava”, septembar 2009. – Str. 8.

**277.** Iskustvo Urbanističkog zavoda Beograda u primeni novog Zakona o planiranju i izgradnji: planovi u toku, primena novih procedura pripreme i donošenja planskih dokumenata Urbanističkog zavoda Beograda / Žaklina Gligorijević, Nataša Danilović-Hristić i Sanja Đorđević – Str. 28–29. | Rubrika **Prikazi**

Inženjerska komora Srbije, 9. i 30. oktobar 2009. godine

**278.** Izložba „Bečka stanogradnja – Inovativno. Socijalno. Ekološki” i radionica „Socijalno i moderno – Stanogradnja u Beču” / autorski tim Marija Lalošević i dr. – Str. 30–31. | Rubrika **Prikazi** – Tekst uporedo na srpskom i nemačkom



#### INFO 28–29/2010

**279.** Studija javnih prostora / priredila Vera Mihaljević; prevod sažetka Darko Savić – Str. 3–44. | Rubrika **Tema broja**: Javni prostori

Javni prostori – Summary za celu temu broja (str. 74–75)

SADRŽAJ:  
Uvod; Povod; Predlog; Predmet I faze studije; Ciljevi I faze studije; Primenjeni metod I faze studije; Očekivani rezultati I faze studije; Zakonski okvir; Planski okvir; Pokrivenost planovima opštine Stari grad; Javni prostori: opšte definicije i pojmovi; Razvojna uloga javnih prostora; Značaj javnih prostora u funkciji turizma; Analiza postojećeg stanja javnih prostora u Starom gradu; Karakteristične celine Starog grada; Tipologija i karakteristike postojećih javnih prostora Starog grada;

Ulice; Trgovi i skverovi; Parkovi; Pasaži; Stepeništa; Unutrašnjost blokova sa javnim korišćenjem; Korisnički prostori sa javnim korišćenjem; Javne površine u otvorenom bloku; Javni prostori uz javne objekte; Pijace; Zelene površine kao javni prostori; Specifični javni prostori; Planirani javni prostori; Učešće postojećih javnih prostora po tipovima u ukupnoj površini obuhvata i po karakterističnim zonama; Analiza atraktivnosti područja Starog grada; Javni prostori i saobraćajni sistem grada; Odnos javnih prostora i stambenih zona; Javni prostori i centralne funkcije; Postojeće prostorne i funkcionalne veze javnih prostora; Javni prostori – identitet, vizure i prostorni reperi; Kontekstualni okvir razvoja i unapređenja javnih prostora Starog grada; Katalog javnih prostora Starog grada; Zaključak analize postojećeg stanja i preporuke za naredne faze; Zaključak analize; Preporuke za razvoj javnih prostora Starog grada; Preporuke za naredne faze studije

**280.** Uređenje i oprema javnih gradskih prostora: Analiza javnih prostora Starog grada / priredila Aleksandra Tilinger – Str. 45–59. | Rubrika **Tema broja**: Javni prostori

SADRŽAJ:  
Sedenje: stolice, klupe, zidovi, podzidi, ivičnjaci, stepeništa...; Prodaja: kiosci, pokretna kolica, sklopivi štandovi, pokretne tezge, aparati za sladoled i kokice...; Reklame: bilbordi, reklamni panoji, table, stubovi, izložbene vitrine; Elementi vode: mirne vodene površine, vodeni zidovi, česme, fontane, vodoskoci...; Telefonske govornice, bankomati, uslužni automati, internet punktovi, poštanski sandučići, javni toaleti, žardinjere; Nastrešnice, tende, šatori, paviljoni, zakloni; Umetnost u javnom prostoru: spomenici, skulpture, mozaici, murali, grafiti, multimedija, video i kompjuterski radovi, instalacije; Javno i dekorativno osvetljenje; Stanične nadstrešnice i zakloni; Posude za otpatke; Urbani podovi: zastori, popločavanje, elementi nivelacije, ivičnjaci...; Javni prostori kao scena i scenografija; Zakonska regulativa; Zaključci

**281.** Javni prostori – sociokulturološki aspekt / priredila Radmila Marković – Str. 60–65. | Rubrika **Tema broja:** Javni prostori

SADRŽAJ:  
Javni prostori kao javno dobro; Javni prostor kao prostor identiteta; Funkcije javnih prostora – načini korišćenja; Sociokulturološki aspekt dobre prakse razvojne politike javnih prostora u gradovima Evrope – kako to rade drugi; Beograd – Korišćenje pešačkih javnih prostora Starog grada; Svedeni zaključak

**282.** Tretman javnih prostora u generalnom planu Beograda / priredio Jovan Urošević – Str. 66–68. | Rubrika **Tema broja:** Javni prostori

**283.** Javni prostori i životna sredina / priredile Ljiljana Bajc, Olgica Gvozdić, Tanja Potkonjak, Aleksandra Vezmar i

Jelena Marinković – Str. 69–73. | Rubrika **Tema broja:** Javni prostori

SADRŽAJ:  
Strategija zaštite i unapređenja životne sredine javnih prostora Starog grada

**284.** Osobađanje zaposednutih gradova – evropska iskustva / Jan Gel i Lars Gemze; prevod sa engleskog na srpski Darko Savić; stručni konsultant za srpski prevod Jasmina Đokić Pavkov – Str. 76–79. | Rubrika **Tema broja:** Javni prostori

SADRŽAJ:  
Rezime; Novi gradski prostori; Tradicionalne namene gradskih prostora: Mesta susreta, mesta trgovanja i saobraćajnice; Tekuće korišćenje gradskih prostora; Tradicionalni grad; Okupiran grad; Napušteni grad; Ponovo osvojeni grad; Novi gradski prostori – društveni život

**285.** Bliski susreti sa zgradama / Jan Gel; prevod na engleski Karen Stinhard; prevod sa engleskog na srpski Darko Savić; stručni konsultant za srpski prevod Jasmina Đokić Pavkov – Str. 80–91. | Rubrika **Tema broja:** Javni prostori – Originalno izdato kao Nærkontakt med huse, u danskom arhitektonskom magazinu „Arkitekten” 9 (2004).

SADRŽAJ:  
Prizemlja i arhitektura bliskog susreta; Hodanje duž zgrade; Zaustavljanje pored zgrada, stajanje, sedenje ili bavljenje nekom aktivnošću; Doživljavanje zgrada; Doživljavanje ljudi; Doživljavanje ulica; Tamo gde se zgrade i grad sreću – prošlost i sadašnjost; Gradski prizori u nivou oka; Uticaj prizemlja na gradski život; Prizemlje i modeli aktivnosti u jednoj ulici u Kopenhagenu, 2003; Fasade i gradski život, Kopenhagen 2003; Dnevna i večernja istraživanja; Rezime:

bogatstvo doživljaja, bezbednost pešaka i znatno više života na ulici; Studija slučaja: studija prizemlja u Madridu, Španija, 2003. godine; Arhitektura bliskog susreta u postojećim delovima grada: Planiranje i projektovanje prizemnih nivoa u postojećim – i novim – delovima grada; Skala vrednovanja fasade; Studija slučaja: Stockholm, Švedska; Studija slučaja: Melburn, Australija; Arhitektura bliskog susreta u novim gradskim naseljima; Studija slučaja: Aker Brige, Oslo, Norveška; Studija slučaja: Almere, Holandija; Studija slučaja: Ostrvo Java, Amsterdam, Holandija; Studija slučaja: Vauban, Frajburg im Brajsgau, Nemačka; Dijalog grada i zgrada

**286.** Plan detaljne regulacije za područje privredne zone „Auto-put” u Novom Beogradu, Zemunu i Surčinu / priredila Vesna Radovanović – Str. 92–99. | Rubrika **Usvojeni planovi**

SADRŽAJ:  
Cilj izrade plana i uočena problematika; Namena i način korišćenja zemljišta; Planirana namena; Opšta pravila građenja za sve zone; Pravila parcelacije; Uslovi za uređenje kompleksa i gradnju objekata; Karakteristične zone/celine; Zona I; Pravila parcelacije; Uslovi za uređenje kompleksa i gradnju objekata; Zona II; Pravila parcelacije; Zona III; Pravila parcelacije; Uslovi za uređenje kompleksa i gradnju objekata; Zona IV; Pravila parcelacije; Uslovi za uređenje kompleksa i gradnju objekata

**287.** Plan generalne regulacije područja između ulica: Džordža Vašingtona, Bulevar Despota Stefana, Vojvode Dobrnjca, Venizelosove i Knez Miletine, opština Stari grad / priredili Katarina Čavić-Lakić i Ivan Lalić – Str. 100–101. | Rubrika **Usvojeni planovi** – Tabela bilans planiranih površina

SADRŽAJ:  
Javno građevinsko zemljište; Ostalo građevinsko zemljište; Zona A; Zona B; Zona V; Kompleks objekta namenjen specijalizovanim centrima; Kompleks objekta namenjen delatnostima iz oblasti kulture; Uslovi i mere zaštite prostora

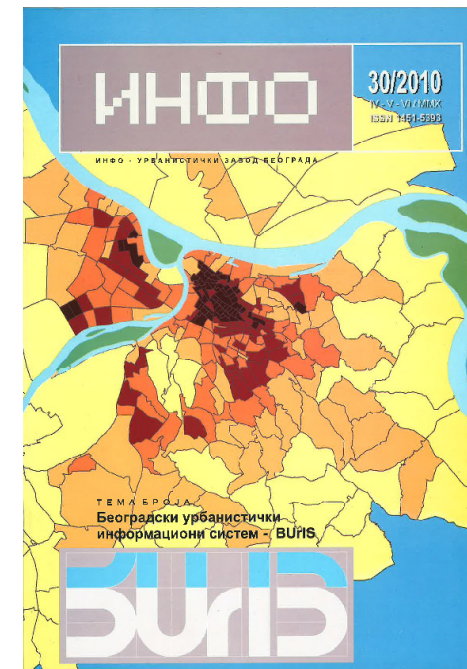
**288.** Plan detaljne regulacije naselja Banjica (kompleks između ulica: Crnotravske, Bulevara Jugoslovenske armije, Beranske, Borske i Kaljavog potoka – opština Voždovac) I faza / priredila Željka Nikolić – Str. 103–113. | Rubrika **Usvojeni planovi**

SADRŽAJ:  
Povod izrade plana; Cilj izrade plana; Granice i površina obuhvata; Postojeća namena i način korišćenja zemljišta; Pravila uređenja prostora; Ostalo građevinsko zemljište; Karakteristične zone/celine; Javni objekti i kompleksi

**289.** Kosovo i Metohija u civilizacijskim tokovima: Međunarodni naučni skup, Kosovska Mitrovica, 8–11. X 2009. / Marta Vukotić Lazar – Str. 114–115. | Rubrika **Prikazi** – Prikaz naučnog skupa

**290.** Kaiša Forum Madrid (Caixa Forum Madrid): Paseo del Prado (Paseo del Prado), Madrid, Španija / Marija Lalošević – Str. 116–119. | Rubrika – **Prikaz** arhitektonskog rešenja trga i Kaiša kulturnog centra

**291.** 18. Salon urbanizma / Marija Lalošević – Str. 120–121. | Rubrika **Događaji**



INFO 30/2010

**292.** Beogradski urbanistički informacioni sistem – BURIS / prevod sažetka Ana Đokić – Str. 3–21. | Rubrika **Tema broja:** BURIS – Summary: Urban Information System of Belgrade – BURIS

SADRŽAJ:  
Polazna razmatranja; Povod za izradu projekta; Ciljevi projekta; Inostrana iskustva; Predmet rada i faze izrade projekta; Metodologija izrade BURIS-a; Formiranje zonskog sistema i baze podataka; Kriterijumi za definisanje optimalne prostorne jedinice; Formiranje sadržaja baze podataka; Implementacija BURIS-a; Sistem saradnje institucija za potrebe projekta; Programski, tehnički i kadrovski resursi; Zaključak

**293.** Plan detaljne regulacije područja između ulica: Gospodara Vučića, Vojislava Ilića, Topalovićeve, Križanićeve, Mis Irbijeve (Zage Malivuk), Paje Jovanovića


i Milinka Kušića – Opština Zvezdara / priredile Zorica Romić Alavantić i Gorana Ristović – Str. 22–25. | Rubrika **Usvojeni planovi**

**294.** Plan detaljne regulacije za komercijalnu zonu zapadno od Ibarske magistrale (od petlje na Labudovom brdu do petlje sa Kružnim putem) – Opština Čukarica / priredile Darija Banjanin i Ana Ristović – Str. 26–29. | Rubrika **Usvojeni planovi**

**295.** Plan detaljne regulacije bloka između ulica: Majdanska Čukarica, Vase Stajića, Paštrovićeve i Visoke – Opština Čukarica / priredila Marija Milovanović – Str. 30–33. | Rubrika **Usvojeni planovi**

**296.** Naučno-stručni skup „Lokalna samouprava u planiranju i uređenju prostora i naselja”, Ivanjica, 21–22. maj 2010. / priredila Mirjana Nedeljković – Str. 34. | Rubrika **Prikazi**

**297.** Konferencija „Degradirani prostori & ekoremedijacija”, Beograd – Viminacijum, 21–22. maj 2010. / priredile Tanja Potkonjak, Ljiljana Bajc i Aleksandra Vezmar – Str. 35–36. | Rubrika **Prikazi**



**298.** Kategorizacija Beograda kao turističkog mesta / Biljana Mihailović; prevod sažetka Darko Savić – Str. 3–49. | Rubrika **Tema broja:** Kategorizacija Beograda kao turističkog mesta – Summary za celu temu broja: Belgrade – Tourist Destination (str. 48–49).

U ovom broju predstavljamo nedavno završen Elaborat „Kategorizacija Beograda kao turističkog mesta” i beogradsku razglednicu koja treba da bude argument o turističkim potencijalima Beograda i promociju grada.

#### SADRŽAJ:

Beograd kao turistička destinacija; Povod i cilj izrade elaborata; Kretanje turizma u Evropi i svetu; Turizam Beograda; Podaci o beogradu kao turističkom mestu; Kategorija Beograda kao turističkog mesta; Opšti podaci o Beogradu; Podaci

o turističkom prometu u Beogradu; Podaci o turističkoj suprastrukturi Beograda; Podaci o turističkim resursima i turističkim atrakcijama na teritoriji Beograda; Geografski položaj kao turistička vrednost; Reljef; Klima; Hidrografske turističke vrednosti Beograda; Prirodna dobra kao turističke vrednosti; Saobraćaj; Stanje životne sredine; Kulturno – istorijsko nasleđe kao turistička vrednost; Ustanove kulture i kulturni život kao turističke vrednosti; Organizacija turizma u Beogradu, turističke organizacije i turistički centri; Najatraktivniji delovi grada za turiste i posetioce; Uslovi za određivanje kategorije beograda kao turističkog mesta; Određivanje centra, prve, druge i treće zone i opis granica zona; Obim turističkog prometa (Tabela br.1); Stepennost izgrađenosti turističke, komunalne i saobraćajne infrastrukture; Turistička infrastruktura; Komunalna infrastruktura; Saobraćajna infrastruktura; Turistička suprastruktura Beograda; Razvrstavanje Beograda kao turističkog mesta u kategoriju; Skraćeni šematski prikaz određivanja kategorije beograda kao turističkog mesta i određivanje zona za utvrđivanje iznosa boravišne takse i ostvarivanje prava na uvođenje turističke naknade; Turističke lokacije sa opisom granica koje su sastavni deo prve zone; Zakoni, podzakonska akta i strategije koji regulišu oblast turizma; Planska dokumenta neophodna za razradu turističkih prostora; Pojmovi od značaja za kategorizaciju i proglašenje Beograda za turističko mesto

**299.** Izložba „Vienna Know-how: Urban Technologies and Strategies” / priredili Marija Lalošević, Žaklina Gligorijević, Milica Joksić, Sanja Đorđević i Zoran Mišić – Str. 50–51. | Rubrika **Prikazi** – Zajednički stvarni naslov: Bečki dani u Beogradu

U junu 2010. godine predstavnici Beča i Beograda utvrdili su da su za beogradsku upravu zanimljive sledeće teme: strateško i urbanističko planiranje, planiranje saobraćaja, gradske tehnologije, projekti i strategije. Delegacija stručnjaka i privrednika iz Beča je 6, 7. i 8. septembra 2010. godine u okviru „Bečkih dana u Beogradu” predstavila Izložbu „Vienna Knowhow: Urban Technologies and Strategies” i održala stručnu Radionicu sa temom „Gradske tehnologije”.

**300.** Stručna razmena Beograd – Beč / priredili Marija Lalošević, Žaklina Gligorijević, Milica Joksić, Sanja Đorđević i Zoran Mišić – Str. 52–53. | Rubrika **Prikazi** – Zajednički stvarni naslov: Bečki dani u Beogradu

**301.** Smernice za budućnost / priredili Marija Lalošević, Žaklina Gligorijević, Milica Joksić, Sanja Đorđević i Zoran Mišić – Str. 54. | Rubrika **Prikazi** – Zajednički stvarni naslov: Bečki dani u Beogradu – Radionica o gradskim tehnologijama

**302.** Urbanističko razvojno planiranje u Beču / Kurt Puhinger; preveo i priredio Darko Savić – Str. 55–57. | Rubrika **Prikazi** Prikaz prezentacije Kurta Puhingera, direktora za planiranje grada Beča na stručnoj razmeni Beograd – Beč, Sava Centar, 6. septembar 2010.


**303.** Beograd moderan i postmoderan grad: Međunarodna konferencija i sastanak Evropskog odseka Američkog instituta arhitekata / preveli i priredili Vladimir Macura i Ana Đokić – Str. 58–67. | Rubrika **Prikazi**

Godine 2008. javila se ideja da Beograd bude domaćin međunarodne konferencije na kojoj bi strani arhitekti,

sakupljajući znanja o Beogradu, produžavali profesionalne licence Američkog instituta arhitekata. Za instituciju domaćina ovakvoj konferenciji odmah se kandidovao Urbanistički zavod iz najmanje nekoliko razloga.

**304.** Branislav Krstić, Spomenička baština – svjedočanstvo i budućnost prošlosti / Priredila Marta Vukotić Lazar; Branislav Milenković; Sreten Vujović; Branislav Krstić – Str. 69–75. | Rubrika **Prikazi** – Delovi saopštenja sa promocije knjige. – Fotografije.

Knjiga arhitekta Branislava Krstića (1922) Spomenička baština – svjedočanstvo i budućnost prošlosti, predstavljena je na Kolarčevom Narodnom Univerzitetu, 23.11. 2010. godine, a potom je na inicijativu direktorke Urbanističkog zavoda Beograda mr Žakline Gligorijević, dipl.inž.arh. i autora gospodina Branislava Krstića, organizovan razgovor o knjizi u Urbanističkom zavodu Beograda, 26.11.2010. godine.



**305.** Beton hala / prilog priredila Ana Đokić – Str. 4–5. | Rubrika **Vesti**

**306.** Pogled na Beograd sa visine / prilog priredile Jovanka Đorđević-Ciganović i Vera Mihaljević – Str. 9–51. | Rubrika **Tema broja:** Studija visokih objekata Beograda. – Summary: Belgrade Highrise Study (str. 48–51). – Literatura i izvori

Skupština grada poverila je preko Sekretarijata za urbanizam i građevinske poslove Urbanističkom zavodu Beograda izradu posebne Studije visokih objekata, kao rezultat stručne i javne rasprave Izmena Generalnog plana Beograda 2021. Osnovni razlog za izradu Studije su ograničenja visinske regulacije na čitavoj teritoriji Generalnog plana Beograda 2021, odnosno, potreba da se utvrde zone moguće izgradnje, i predlog procedura za razmatranje, planiranje, projektovanje i izgradnju visokih objekata u Beogradu.


#### SADRŽAJ:

Beogradsko iskustvo visokih objekata; Analiza visokih objekata u Beogradu; Zaključci i preporuke; Inicijative za izgradnju visokih objekata; Analiza evropskih iskustava; Gradske strategije: Dublin, Irska; Gradske strategije: Beč, Austrija; Visoki objekti u odnosu na javni prostor: Varšava, Prag, Mančester; Visoki objekti u odnosu na ekonomiju: uloga, značaj, kriterijumi; Visoki objekti u odnosu na životnu sredinu; Zaključci analiza i preporuke; Zaključak 1 – Identitet; Zaključak 2 – Potencijal; Zaključak 3 – Stimulacija razvoja; Zaključak 4 – Pristupačnost; Zaključak 5 – Transparentnost; Zaključak 6 – Javni prostori/ambijenti; Zaključak 7 – Kontekst; uslovi i kriterijumi za zoniranje; Predlog zona; Zone Beograda, šumadijski deo, za objekte do maksimalno 26 m; Zone

Beograda i Novog Beograda za objekte do 50 m; Zone za objekte od 50 do 100 m; Zona za objekte do 150 m; Mikrolokacije visokih objekata – ciljevi i kriterijumi; Principi za oblikovanje na lokacijama za visoke objekte; Druge uslovljenosti i propisi; Zaključci i smernice za primenu studije; Karta 10

**307.** Međunarodni kongres ICOMOS (International Council on Monuments and Sites): Scientific Committee on Theory and Philosophy of Conservation and Restoration, pod pokroviteljstvom: Fondazione Romualdo del Bianco, Firenca, Italija, od 4. do 6. 3. 2011. godine / prilog priredila Marta Vukotić Lazar – Str. 53–54. | Rubrika **Istraživanja**

Rad je nakon Konferencije u Firenci, a po pozivu organizatora Filozofskog fakulteta u Beogradu i Muzeja primenjenih umetnosti u Beogradu, uvršten i u program Međunarodnog naučnog simpozijuma Prostori pamćenja: arhitektura –baština–umetnost, koji je održan u Beogradu od 12.4.2011. do 15.4.2011. godine, gde je prezentovan na Sekciji plenarnih saopštenja u svečanoj sali Rektorata Univerziteta u Beogradu, u jednoj od najlepših beogradskih palata iz druge polovine devetnaestog veka – Kapetan Mišinom zdanju, na Studentskom trgu br. 1.



## INFO 34/2012

**308.** Strategija razvoja Beograda / prilog priredio Darko Savić – Str. 5–28. | Rubrika **Tema broja**: Strategija razvoja grada Beograda – Summary: City of Belgrade Development Strategy

Strategija razvoja grada Beograda je srednjoročni razvojni dokument, usaglašen i prihvaćen od Grada i građana, i predstavlja strateški okvir na osnovu koga i u skladu sa kojim će se Beograd planirati, uređivati i razvijati u budućnosti. Ciljevi i koncepcija razvoja kao deo Strategije su trajnijeg karaktera, a njihova konkretizacija se omogućava i ostvaruje realizacijom sedamdesetak strateških prioriteta u periodu 2011–2016. godine. Svaka naredna uprava Grada će imati pravo i mogućnost da preispita ciljeve, politike i naročito strateške prioritete, uz mogućnost da zadrži odredbe Strategije, izmeni ih i dopuni, ili izvrši potpunu reviziju, uz čvrstu argumentaciju, poštujući stečene

obaveze u realizaciji određenih programa i kapitalnih projekata Strategije.

### SADRŽAJ:

Osvrt na proces pripreme, izrade i usvajanja strategije;  
Metodologija izrade strategije;  
Regionalni aspekt razvoja grada Beograda;  
Ocena stanja razvoja grada Beograda;  
Vizija, ciljevi i koncepcija budućeg razvoja;  
Ekonomski razvoj;  
Socijalni razvoj;  
Održiva prirodna i životna sredina;  
Urbani razvoj i identitet;  
Razvoj saobraćaja;  
Razvoj tehničke infrastrukture i energetska održivost;  
Institucionalni razvoj;  
Strateški prioriteti 2011–2016.

**309.** Implementacija Strategije razvoja Beograda / prilog priredila Marija Lalošević – Str. 29–37. | Rubrika **Tema broja**: Strategija razvoja grada Beograda

Strategijom razvoja grada Beograda, donetom juna 2011. godine, utvrđena je vizija razvoja, ciljevi i operativni zadaci gradske uprave u ostvarenju postavljenih dugoročnih ciljeva. Deo zadataka i projekata predviđenih za period 2011–2016, u današnjem institucionalnom okviru, već je ostvareno, započeto ili u značajnoj meri pripremljeno.

### SADRŽAJ:

Ekonomski razvoj; Socijalna zaštita i razvoj; Održiva prirodna i životna sredina; Urbani razvoj i identitet; Razvoj saobraćajnih sistema

**310.** Urbanističko–arhitektonska radionica za izradu varijantnih koncepcija prirodnog jezgra Beograda: 21–22. septembar 2011: Urbanistički

zavod Beograda / prilog priredila Marija Lalošević – Str. 38–42. | Rubrika **Tema broja**: Strategija razvoja grada Beograda

Usvajanjem Strategije razvoja grada Beograda učvršćen je planerski stav da je ušće Save u Dunav sa Velikim ratnim ostrvom „Prirodno jezgro Beograda“ i kapitalni simbol njegovog evropskog identiteta. Druge „urbane ikone“ takođe doprinose prepoznatljivosti Grada ali je ova prirodna kompozicija zaslužila da se istraži, utvrdi, unapredi i promovise. „Studija beogradskog priobalja – druga faza – Prirodno jezgro Beograda“, izrađena tokom 2011. godine, analizira i istražuje moguće scenarije budućeg uređenja i razvoja područja i ispituje prostorni potencijal za nove aktivnosti, investicije i uređenje prostora i sadržaja u ovom jedinstvenom i zanimljivom ambijentu.

### SADRŽAJ:

Varijantne koncepcije prirodnog jezgra Beograda / prikaz autorskih rešenja

**311.** Izmene i dopune regionalnog prostornog plana AP grada Beograda / prilog priredila Vesna Trivan – Str. 43–45. Izradi i dopuni Regionalnog prostornog plana administrativnog područja grada Beograda pristupilo se na osnovu Odluke Skupštine grada Beograda od 16. decembra 2009. godine („Službeni list grada Beograda“ broj 57/09), a prema odredbama Zakona o planiranju i izgradnji („Službeni glasnik RS“, br. 72/09, 81/09, 64/10 i 24/11), kao i prema Statutu grada Beograda („Službeni list grada Beograda“ broj 39/08).

**312.** Prostorni plan područja posebne namene predela izuzetnih odlika Avala i Kosmaj / prilog priredila Vesna Trivan – Str. 46–47. Prostorni plan područja posebne

namene predela izuzetnih odlika Avala–Kosmaj obuhvata područje izuzetnih karakteristika, sa elementima kulturne i prirodne vrednosti, danas u neuređenom stanju i bez jasno profilisanog identiteta. Ovaj Plan će omogućiti zaštitu, očuvanje, razvoj i uređenje područja izuzetnih odlika Avale i Kosmaja na način da se obezbedi razvoj turizma, uz postizanje racionalne organizacije i uređenja prostora, usklađene prema osnovnoj funkciji zaštite i uređenja prirodnih i kulturno istorijskih vrednosti, uređenog predela kao i očuvane zdrave životne sredine.

**313.** U susret Studiji zaštite „Forland leve obale Dunava kod Beograda“: Forland Dunava i ostrvo Čaplja – značajni resursi Prirodnog jezgra Beograda / prilog priredila Olgica Gvozdić – Str. 48. | Rubrika **Vesti**

**314.** Velimir Ž. Tomić : biografija / Miloš Kika Bojović – Str. 50–51. | Rubrika In memoriam



## INFO 35/2012

**315.** S. Novija iskustva urbanističkog planiranja većih gradova Srbije – Str. 6–7. | Rubrika **Vesti**

Prvi okrugli sto, JUP Urbanistički zavod Beograda, Beograd, 1. mart 2013. godine

**316.** Iskustva javnih preduzeća u poslovanju i izradi planskih dokumenata – Str. 8. | Rubrika **Vesti**

**317.** Izjava o namerama za uspostavljanje kontinuiteta saradnje javnih preduzeća nadležnih za izradu planske dokumentacije – Str. 9. | Rubrika **Vesti**

**318.** Naučno – stručni skup na Paliću / priredila Anica Teofilović – Str. 10. | Rubrika **Vesti**

**319.** ECO EXPO – međunarodni sajam ekologije / priredile Tanja Potkonjak i Aleksandra Vezmar – Str. 11. | Rubrika **Vesti**

**320.** Sistem planova regiona Beograda / Aleksandar Vučićević – Str. 12–15. | Rubrika **Tema broja** – Tekst uporedo na srpskom i engleskom. – Summary: System Of Plans For Belgrade Region

**321.** Prostorni plan za deo gradske opštine Surčin / priredio Milan Cvetković – Str. 16–21. | Rubrika **Tema broja**

### SADRŽAJ:

Izvod iz koncepcije prostornog razvoja; Privredne delatnosti; Trgovina; Industrija; Prostorni razvoj privrednih zona; Prostorna organizacija turizma

**322.** Prostorni plan dela gradske opštine Grocka / priredio Božidar Bojović – Str. 22–27. | Rubrika **Tema broja**

Opština Grocka je jedna od sedamnaest opština Administrativnog područja grada Beograda i zauzima površinu od 289,23 km2. Područje opštine Grocka obuhvata petnaest naselja: Grocka, Ritopek, Vinča, Brestovik, Kamendol, Živkovac, Umčari, Dražanj, Pudarci, Begaljica, Zaklopača, Vrčin, Boleč, Leštane i Kaluđerica.

### SADRŽAJ:

Poljoprivreda; Vodoprivreda

**323.** Prostorni plan gradske opštine Obrenovac / priredio Dragoslav Pavlović – Str. 28–34. | Rubrika **Tema broja**

Granica Prostornog plana je prostor opštine ukupne površine od 411 km2, na kome se nalazi dvadeset devet naselja (katastarskih opština) i na kome je po popisu 2002. godine živelo 70975 stanovnika. Gradska opština Obrenovac se graniči sa opštinama Vladimirci, Ub, Lazarevac, Pećinci i gradskom opštinom Čukarica.

### SADRŽAJ:

Potencijali i ograničenja; Opšta koncepcija i strategija prostornog razvoja; Saobraćaj i saobraćajna infrastruktura; Smernice za sprovođenje i izradu planske dokumentacije

**324.** Prostorni plan gradske opštine Mladenovac / priredila Mirjana Nedeljković – Str. 35–37. | Rubrika **Tema broja**

Opština Mladenovac se nalazi se u šumadijskom, jugoistočnom delu prostora AP Beograda u slivu reke Veliki Lug. Obodnim delom opštine prolazi državni put I reda broj 1 (autoput Beograd–Niš), kao i međunarodna železnička pruga Beograd–Niš, državni put I reda broj 23. Opštinu karakteriše dobra saobraćajna povezanost kako sa



Beogradom tako i sa susednim opštinama Smederevom, Smederevskom Palankom, Topolom, Arandelovcem i Kragujevcem.

**325.** Prostorni plan gradske opštine Sopot / priredila Mirjana Nedeljković – Str. 38–44. | Rubrika **Tema broja**

Opština Sopot zauzima površinu od oko 267,90 km<sup>2</sup> sa ukupno sedamnaest naselja u obuhvatu i prostire se na tzv. beogradskom delu Šumadije. Graniči se sa beogradskim opštinama Mladenovac, Lazarevac, Voždovac, Grocka i Barajevo i opštinom Arandelovac na jugu.

SADRŽAJ:  
Opšta koncepcija prostornog razvoja; Privreda; Pravila građenja za komercijalne, privredne i proizvodne zone; Pravila regulacije i parcelacije; Pravila parcelacije; Položaj objekta na parceli

**326.** Prostorni plan gradske opštine Lazarevac / priredila Jelena Marinković – Str. 45–49. | Rubrika **Tema broja**

Obuhvat Prostornog plana je prostor opštine Lazarevac ukupne površine 379 km<sup>2</sup>, na kome se nalazi 33 naselja (34 katastarske opštine), i na kome živi 58.721 stanovnik.

SADRŽAJ:  
Rudarstvo i energetika

**327.** Prostorni plan gradske opštine Barajevo / priredila Vesna Trivan – Str. 50–54. | Rubrika **Tema broja**

Obuhvat Prostornog plana je prostor opštine Barajevo, ukupne površine 21 267 ha, što čini 6,6% od ukupne površine grada Beograda. Na njenoj teritoriji se nalazi trinaest naselja (katastarskih opština), sa 25.865 stanovnika.


SADRŽAJ:  
Poljoprivreda; Turizam; Industrija

**328.** Analiza lokacija za izgradnju reciklažnih centara – dvorišta / priredila Olgica Gvozdić – Str. 55–62. | Rubrika **Analiza**

Analiza lokacija za izgradnju reciklažnih centara – dvorišta ispitala je urbanističke uslovljenosti lokacija na teritoriji četrnaest gradskih opština: Voždovac, Vračar, Grocka, Zvezdara, Zemun, Mladenovac, Novi Beograd, Palilula, Rakovica, Savski venac, Sopot, Stari grad, Čukarica i Surčin. Razmatrani su potencijali i ograničenja lokacija, postojeća i planirana namena i način korišćenja lokacija i kontaktnog područja, uslovi i mere zaštite, opremljenost saobraćajnom i komunalnom infrastrukturuom, kao i drugi aspekti od značaja za utvrđivanje pogodnosti lokacija za izgradnju.

SADRŽAJ:  
Tipologija reciklažnih centara / dvorišta

**329.** Značaj savremene umetnosti u procesu interdisciplinarnog dizajna javnog gradskog prostora Beograda / priredili Nataša Danilović i Marta Vukotić – Str. 64–65. | Rubrika **Istraživanja** – Apstrakt – Rad je objavljen u Zborniku MPU, br. 8/2012. – Str. 119–129.



### INFO 36/2013

**330.** Nagrade 22. Salona urbanizma – Str. 6–11. | Rubrika **Vesti**

**331.** Nagrada 5. Salona pejzažne arhitekture – Str. 12. | Rubrika **Vesti**

**332.** Učešće Urbanističkog zavoda Beograda na manifestaciji Dani evropske baštine / priredile Marija Lalošević i Conja Kostić – Str. 13. | Rubrika **Vesti**

**333.** Izložba Yo.V.A.3 – Young Viennese Architects Mladi bečki arhitekti 3 / prilog priredila Marija Lalošević – Str. 14–16. | Rubrika **Vesti**

**334.** Analiza lokacija za visoke objekte sa prostorno-programskim elementima u novobeogradskom Bloku 41a, na uglu ulica Omladinskih brigada i Milutina Milankovića / prilog pripremile Jovanka Đorđević Ciganović i Vera Mihaljević – Str. 17–20. | Rubrika **Posebne studije i analize**

SADRŽAJ:  
Blok 41a; Zaključak

**335.** Studija o utvrđivanju lokacija za deponovanje rečnog materijala / prilog pripremile Vesna Tahov i Vesna Trivan – Str. 21–27. | Rubrika **Posebne studije i analize**

Studija o utvrđivanju lokacija za deponovanje rečnog materijala na teritoriji grada Beograda analizirala je prostor u priobalju reka Save i Dunav na teritoriji regiona Beograda. Predmetni prostor ispitan je kroz prostorno-urbanističke i ekološke kriterijume, kako bi se definisale zone u kojima je moguće vršiti deponovanje rečnog materijala, sa pratećom proizvodnjom. Na teritoriji opština: Zemun, Novi Beograd, Surčin, Obrenovac, Čukarica, Savski venac, Palilula i Grocka registrovano je ukupno 48 postojećih lokacija za deponovanje rečnog nanosa. Studijom je određeno ukupno 6 planiranih zona, po dve na teritoriji opština Grocka i Palilula i po jedna na teritoriji opština Zemun i Čukarica. Sve postojeće lokacije i planirane zone obrađene su prema opštinama na kojima se nalaze, stacionažama i obalama reka.

SADRŽAJ:  
Tipologija deponija rečnog materijala (agregata)

**336.** Tehno-ekonomska analiza varijantnih rešenja profila saobraćajnice Vojvode Stepe od Auto-komande do ulice Save Maškovića / pripremili Predrag Krstić i Zoran Žegarac – Str. 28–43. | Rubrika **Posebne studije i analize**

Ulica vojvode Stepe jedna je od pet najznačajnijih saobraćajnica na teritoriji gradske oštine Voždovac. Sa dužinom od oko 8 km spada u red najdužih gradskih saobraćajnica. Pruža se od

Auto-komande (Trga Oslobođenja) do ulice Stražarska kosa u Kumodražu. Cilj izrade Analize je donošenje Odluke o potencijalnom dislociranju tramvajskih šina i realizaciji određenog profila Ulice vojvode Stepe, a u skladu sa sprovedenim višekriterijumskim vrednovanjem, kako varijante sa tramvajskom bašticom sa strane u odnosu na kolovoz, tako i varijante sa tramvajskom bašticom u središnjem delu kolovoza.

SADRŽAJ:  
Varijantna rešenja trase tramvaja i profila Ulice vojvode Stepe na delu od Auto-komande do Ulice Save Maškovića; Opis kriterijuma; Višekriterijumsko vrednovanje varijantnih rešenja; Metoda matrica ispunjenja kriterijuma; Zaključci Analize

**337.** Plan generalne regulacije mreže vatrogasnih stanica / pripremio Božidar Bojović – Str. 44–53. | Rubrika **Posebne studije i analize**

Vatrogasne stanice su specijalizovani javni objekti i uređene površine namenjene i organizovane za pružanje usluga zaštite i spašavanja ljudi i materijalnih dobara od požara, eksplozija, opasnih materija i drugih akcidentnih situacija. Mreža vatrogasnih stanica je dinamičan sistem koji obuhvata postojeće i lokacije za izgradnju novih vatrogasnih stanica. Dinamičnost sistema obezbeđuje se prenosom funkcija na stanice planirane na novim lokacijama.

SADRŽAJ:  
Granica i obuhvat plana; Tipologija vatrogasnih stanica; Mreža vatrogasnih stanica; Pravila uređenja i građenja u kompleksima vatrogasnih stanica; Odnos plana prema postojećim vatrogasnim stanicama; Sprovođenje plana

**338.** Plan generalne regulacije mreže pijaca na prostoru Generalnog plana Beograda / prilog pripremio Zoran Solujić – Str. 54–66. | Rubrika **Posebne studije i analize**

Plan generalne regulacije mreže pijaca u Beogradu, kao strateški okvir prostornog razvoja, naglasio je potrebu za održanjem i unapređenjem tradicionalnog načina snabdevanja u skladu sa ekonomskim mogućnostima stanovništva Beograda. Savremeni model razvoja, koji se zasniva na tržišnim uslovima, podrazumeva učešće svih oblika organizacije i vlasništva i intenzivno korišćenje zemljišta posebno na centralnim gradskim lokacijama. U skladu sa takvim pristupom, mreža pijaca obuhvata veletržnicu, kao centralni element sistema snabdevanja grada, 32 zelene pijace u javnom sektoru i ostale pijace. Četiri centralne gradske lokacije: Bajlonijeva, Kalenićeva, Palilulska (za koje su rađeni i urbanistički konkursi) i Zemunska pijaca, planirane su kao višenamenski trgovi sa pokretnom zelenom pijacom kao osnovnom namenom.

SADRŽAJ:  
Koncept višenamenskog korišćenja; Elementi detaljne razrade (namena površina); Savremeni tretman pijaca u rekonstrukciji (nadkrivanje)

**339.** Naknada za uređivanje građevinskog zemljišta / pripremio Darko Savić – Str. 67–69.

Već dugi niz godina naknada za uređivanje građevinskog zemljišta (u daljem tekstu Naknada) je zakonski regulisan, osnovni i uglavnom jedini instrument za prikupljanje sredstava koja se koriste za izgradnju infrastrukture i komunalno opremanje u lokalnim samoupravama

Srbije – gradovima i gradu Beogradu – nekad i u bivšoj Jugoslaviji. Stoga je pod različitim nazivima i oblicima, Naknada još uvek prisutna i u bivšim jugoslovenskim republikama, sa manje ili više sličnim funkcijama kao i u Srbiji, o čemu će kasnije biti detaljnije reči.



### INFO 37-38/2015

**340.** Konceptija razvoja planskog područja / pripremio Aleksandar Vučićević – Str. 8–13. – Prostorni plan područja posebne namene „Beograd na vodi”

Posle dugih sedamdeset godina stihijskog, bespravnog i bezidejnog punjenja prostora Savskog amfiteatra svim i svačim – na kopnu otpadom, stovarištima i skladištima najraznovrsnijeg materijala, a na vodi „grobijem” brodova – Beograd je započeo sa „umivanjem” i planskim sređivanjem jednog od svojih najlepših delova. Slično „građanskim terasama”, koje uvek

nekako poslednje stignu na red, lice grada sa reke, njegove obale imaju šansu da u narednom periodu postanu mesto koje mami uzdah, stvara osećaj ponosa i zadovoljstva, ali i izaziva oprečna mišljenja, kojima smo kao nacija tako skloni. Suprotstavljeni stavovi različitih generacija planera se podrazumevaju, uz zadovoljstvo mlade što je baš ona uspela da doda i lični pečat.

SADRŽAJ:  
Polazni osnov; Konceptija razvoja

**341.** Urbanističko rešenje / pripremila Milica Joksić – Str. 14–20. – Prostorni plan područja posebne namene „Beograd na vodi”

SADRŽAJ:  
Podela na karakteristične celine i blokove; Planirana namena površina; Sprovođenje plana

**342.** Prostorni razvoj infrastrukturnih sistema / pripremio Aleksandar Vučićević – Str. 21–27. – Prostorni plan područja posebne namene „Beograd na vodi”

SADRŽAJ:  
Vodoprivredna infrastruktura; Prostorni razvoj vodoprivrede; Prostorni razvoj vodovodne mreže i objekata; Prostorni razvoj kanalizacione mreže i objekata; Elektroenergetska mreža i objekti; Telekomunikaciona mreža i objekti; Toplovodna mreža i objekti; Gasovodna mreža i objekti; Obnovljivi izvori energije; Upravljanje otpadom

**343.** Saobraćajna analiza uticaja atrakcije i produkcije sadržaja „Beograd na vodi” na saobraćajnu mrežu u okruženju savskog amfiteatra na desnoj obali Save od mosta Gazela do Brankovog mosta / pripremili Dušan Milanović i Predrag

Krstić – Str. 28–40. – Prostorni plan područja posebne namene „Beograd na vodi”

Saobraćajna analiza je urađena da bi se za konačnu fazu realizacije Projekta „Beograd na vodi” a u zavisnosti od obima i strukture sadržaja, utvrdio mogući obim putovanja u vršnim vremenskim periodima, njihova raspodela po sredstvima prevoza, način povezivanja prostora sa primarnom uličnom mrežom i sistemom javnog gradskog prevoza kao i potrebne intervencije na unapređenju saobraćajnog sistema sa ciljem što efikasnije saobraćajne dostupnosti i opsluženosti kako predmetne zone, tako i grada u celini.

SADRŽAJ:  
Cilj izrade saobraćajne analize; Informaciona osnova; Kvantifikacija područja u obuhvatu projekta „Beograd na vodi” i procena broja putovanja koja generišu planirani sadržaj; Opis varijanti; Utvrđivanje efekata; Utvrđivanje efekata u tri scenarija; Javni gradski prevoz putnika; Zaključci i preporuke saobraćajne analize; Zaključci analize; Preporuke analize

**344.** Generalni urbanistički plan Beograda / pripremila Milica Joksić – Str. 41–48.

Elementi koncepcije urbanog razvoja definisani u GP Beograda za period do 2021. godine, zadržani su kao strateška opredeljenja i u novom GUP-u Beograda, uz prethodnu evaluaciju i preispitivanje uslovljeno ekonomskim, demografskim i socijalnim promenama, kao i izmenjenim prioritetima gradske uprave. Utvrđivanje potencijalnih lokacija za velike gradske projekte kao prostora od posebnog interesa za grad, rehabilitacija i transformacija nekadašnjih industrijskih i vojnih kompleksa, uz ranije definisana

planska rešenja za privredne zone i parkove, predstavljaju okosnicu planskog razvoja Beograda.

Karakter novog GUP-a Beograda kao strateškog planskog dokumenta diktirao je definisanje generalnih planskih rešenja na bazi strategija i koncepcije urbanog razvoja grada na znatno manjem nivou detaljnosti u odnosu na važeći GP Beograda 2021.

SADRŽAJ:  
Podela na prostorne zone i urbanističke celine; Generalna urbanistička rešenja uređenja prostora i izgradnje; Zone kombinovanih namena; Prostori od posebnog interesa za grad; Celine za dalju plansku razradu; Evaluacija i revizija plana

**345.** Urbanistička analiza mogućnosti izgradnje novog tornja kontrole letenja Aerodroma „Nikola Tesla” / pripremile Marija Lalošević, Vera Mihaljević i Mirjana Arsenović – Str. 49–55.

Urbanističkom analizom mogućnosti izgradnje novog tornja aerodromske kontrole letenja i dogradnje/proširenja objekta Centra kontrole letenja Beograd na katastarskoj parceli 3739/6 KO Surčin, „Zona opšte namene jug – A6”, proverene su raspoložive mogućnosti i kapaciteti izgradnje objekata u skladu sa DUP-om Aerodroma „Beograd” i planovima višeg reda. Analizirano je neposredno okruženje lokacije u pogledu namene površina i objekata, karakteristika saobraćajne opsluženosti, infrastrukturne opremljenosti, zelenih površina, zaštite životne sredine, inženjersko-geološkog aspekta i multikriterijumskom analizom vrednovana je pogodnost lokacije za izgradnju visokog objekta, na osnovu kriterijuma definisanih Generalnim planom Beograda 2021.

SADRŽAJ:  
Analize i potvrde ispunjenosti kriterijuma za izgradnju visokog objekta na lokaciji 3739/6 KO Surčin, u okviru zone A6; Urbanističko-arhitektonski kriterijumi; Odnos prema kontekstu i karakteristikama okruženja; Podobnost fizičkih karakteristika lokacije za izgradnju visokih objekata; Doprinos zaštiti vizura i kulturno-istorijskog nasleđa; Opšti zaključak

**346.** Plan generalne regulacije za izgradnju objekata i vodova sistema daljinskog grejanja u Beogradu / pripremili Ivan Miletić i Zoran Žegarac – Str. 56–60.

Plan Generalne regulacije za izgradnju objekata i vodova sistema daljinskog grejanja u Beogradu se bavi sistemom toplotnih izvora od preko 2.450 MJ/s koji godišnje proizvedu 3.000 GWh toplotne energije, kotlarnicama na oko 44 lokacija kapaciteta od 130 MJ/s, sa 6.700 predajnih stanica i mrežom dužine oko 600 km. Plan obuhvata izgradnju sistema u okviru grejnih područja, međusobna povezivanja područja i povezivanje na vangradske izvore za kombinovanu proizvodnju električne i toplotne energije. Prva etapa prve faze obuhvata delove sistema u Zemunu, na Konjarniku, Miljakovacu, Banjici, Senjaku, Mirijeju, Zvezdari, Karaburmi i Novom Beogradu.

**347.** PGR građevinskog područja Beograda kao segment Beogradskog urbanističkog informacionog sistema (BURIS) – implementacija kroz upotrebu GIS-a / pripremio Milomir Mitrović – Str. 61–68.

Rad ima za cilj da pripremi sadržaj i program za izradu GIS PGR građevinskog područja Beograda. U sadržajnom smislu

cilj projekta je da definiše obuhvat GIS PGR građevinskog područja Beograda, odnosno objekte sistema, učesnike u izradi i korisnike sistema, kao i uloge korisnika u eksploataciji sistema. Pored toga, cilj projekta je da da model osnovnih procesa sistema, specifikaciju sistemskih zahteva, predlog procesa inicijalnog formiranja i kasnijeg održavanja sistema.

SADRŽAJ:  
Uvod; BURIS – Beogradski urbanistički informacioni sistem; Povod za izradu projekta; Ciljevi; Prostorni obuhvat GIS PGR građevinskog područja Beograda; Akteri u procesu upravljanja gradom beogradom; Sadržaji Rada; Pripremna faza; Snimanje postojećeg stanja; Projektovanje sistema; Opšti funkcionalni zahtevi GIS PGR građevinskog područja Beograda; Model slučajeva korišćenja sistema; Dodatne specifikacije; Dijagram osnovnih klasa objekta; Verifikacija projekta; Implementacija sistema; Implementacija projekta; Pilot projekat; Prikupljanje prostornih podataka; Prikupljanje atributskih podataka; Rezultat pilot projekta; Zaključak

**348.** Nagrade 23. Salona urbanizma Urbanističkom zavodu Beograda / pripremila Marija Lalošević – Str. 69–71.

**349.** Nagrade 24. Salona urbanizma Urbanističkom Zavodu Beograda / Marija Lalošević – Str. 72–75.

**350.** Konkurs za izradu urbanističko-arhitektonskog rešenja autobuske i železničke stanice Novi Beograd i

poslovno-komercijalnog kompleksa u bloku 42 u Novom Beogradu / pripremile Žaklina Gligorijević i Marija Lalošević – Str. 77–81.

Blok 42 je jedna od najinteresantnijih i najpotentnijih lokacija Novog Beograda, u strateškim planovima označena kao saobraćajnočvorište, lokacija za izgradnju najviših zgrada i mesto ukrštanja dve ose Novog Beograda: istorijske, od SIV-a ka Savi, i nove razvojne, ekonomske, duž železnice i autoputa Novi Sad-Beograd. Cilj konkursa bio je odabir najkvalitetnijeg tehnološkog i konceptualnog rešenja za planiranje i izgradnju kompleksa glavne autobuske, jedne od glavnih železničkih stanica Beograda i pratećih poslovnih i komercijalnih sadržaja.

**351.** BINA: izložba „100 – Arhitektura Niša kroz vreme“ u Urbanističkom zavodu Beograda / pripremila Marija Lalošević – Str. 83.

**352.** Godišnji susreti urbanista Srbije – Forum Urbanum „Urbanizam u kontekstu“ – Str. 85.

**353.** Susreti prostornih planera Srbije „Prostorno planiranje između reforme i krize – EXIT strategije – Str. 87.

**352.** Stručna saradnja i razmena iskustva / pripremila Marija Lalošević – Str. 88–89.

SADRŽAJ:  
Saradnja sa inostranstvom; Edukacija/ pedagoški rad

**353.** San o gradu – Međunarodni konkurs za urbanističko uređenje Beograda 1921–1922 / recenziju napisao Igor Marić – Str. 90. | Prikaz knjige Z. Vuksanović-Macura, **San o gradu: Međunarodni konkurs za urbanističko uređenje Beograda 1921–1922.** Beograd, Orion art, 2015, 346 str.



#### INFO 39-40/2016

**356.** Plan generalne regulacije građevinskog područja sedišta jedinice lokalne samouprave – grad Beograd (Celine I–XIX) / pripremila Sanja Đorđević – Str. 9–25.

Imajući u vidu površinu građevinskog područja, koja iznosi oko 57.000 ha, obuhvaćenog Planom generalne regulacije građevinskog područja sedišta jedinice lokalne samouprave – grad Beograd (celine I – XIX) ovaj plan je po površini najveći plan u svojoj kategoriji na teritoriji Republike Srbije. Donošenjem novog Zakona o planiranju 2009. godine uvedene su nove vrste planskih dokumenata – generalni urbanistički plan, koji predstavlja strateški plan kojim se definišu smernice za planiranje u prostoru i plan generalne regulacije kao plan kojim se menja, ranijim Zakonom o planiranju definisan generalni plan, i koji predstavlja planski osnov za izradu planova detaljne

regulacije, a istovremeno se u delovima može i direktno sprovoditi neposrednom primenom pravila građenja. Ovi planski dokumenti su za grad Beograd predstavljali važan segment za definisanje budućeg razvoja.

#### SADRŽAJ:

Celina I – Centar Beograda; Celina II – Bulevar kralja Aleksandra, Južni bulevar, Zvezdara; Celina III – Karaburma, Ada Huja, Višnjica; Celina IV – Slanci, Veliko Selo; Celina V – Krnjača, Pančevački rit; Celina VI – Ovča, Borča, Crvenka; Celina VII – Centar Zemuna, Gornji Zemun, Veliko ratno ostrvo; Celina VIII – Altina, Kamendin, Batajnica; Celina IX – Centar Novog Beograda, Prvobitni Novi Beograd; Celina X – Novobeogradski blokovi, Bežanijska kosa; Celina XI – Aerodrom, Zona Auto-put, Surčin; Celina XII – Ada Ciganlija, Makiš; Celina XIII – Banovo brdo, Železnik; Celina XIV – Ostružnica, Umka, Pećani, Velika Moštanica i Sremčica; Celina XV – Rakovica, Resnik, Rušanj; Celina XVI – Banjica, Dedinje; Celina XVII – Voždovac, Šumice, Konjarnik; Celina XVIII – Mirijevo, Mali Mokri Lug, Veliki Mokri Lug; Celina XIX – Kumodraž, Jajinci, Beli potok, Pinosava, Zuce

**357.** Studija kapaciteta i tipologije izgradnje na prostoru leve obale Save / pripremila Ana Graovac – Str. 26–32. Jedinstveno sagledavanje područja leve obale reke Save sprovedeno je na nivou analize potencijalnih uticaja različitih urbanističkih parametara i normativa na bilans namena površina, ukupne kapacitete izgradnje i gustinu stanovanja koji mogu da se planiraju na ovom prostoru. Kroz izradu studije osmišljen je niz koraka koji dovode u vezu planiranu fizičku strukturu, dakle arhitektonsko–urbanistički aspekt planiranja, sa strateškim aspektima planiranja poput ostvarenih standarda

stanovanja, demografije, ekonomije ili ekologije. U tom smislu, ustanovljen je i set alata koji se može upotrebljavati za kvalitetnije i preglednije donošenje planerskih odluka.

**358.** Analiza varijantnih rešenja tunelske veze Savske i Dunavske padine / pripremili Predrag Krstić i Marija Milovanović – Str. 33–39.

Analizom je obuhvaćen prostor centralne gradske zone u okviru koga su planirana varijantna rešenja tunelskih deonica na potezu Savska – Dunavska padina. Pozicija portala na Savskoj padini planirana je u zoni Ekonomskog fakulteta, tačnije u zoni raskrnice ulica Kameničke i Gavrila Principa, na pravcu produžetka saobraćajnice ka Starom savskom mostu, dok je tačna pozicija portala na Dunavskoj padini i trasa tunela, osnovni predmet izrade ove analize. Pozicije portala na Dunavskoj padini planirane su u ulicama: Francuskoj, Cetinjskoj, Bulevaru despota Stefana, Palmotićevoj, Cvijićevoj i Takovskoj.

#### SADRŽAJ:

Saobraćajne veze Savske i Dunavske padine u postojećem stanju; Inženjersko–geološke karakteristike terena; Stanje činilaca životne sredine; Opis varijantnih rešenja; Vrednovanje efekata varijantnih rešenja tunelske veze Savske i Dunavske padine; Zaključak

**359.** Plan detaljne regulacije za izgradnju fekalnog kolektora od Hitne pomoći do ulice Venizelosove, gradske opštine Savski venac, Vračar, Palilula i Stari grad / pripremili Nadežda Kovačević i Vojislav Milić – Str. 40–44.

Plan detaljne regulacije za izgradnju fekalnog kolektora od Hitne pomoći do Venizelosove ulice, gradske opštine

Savski venac, Vračar, Palilula i Stari grad je deo sveobuhvatnog koncepta rešenja problema evakuacije i prečišćavanja otpadnih voda sa teritorije Centralnog kanalizacionog sistema grada Beograda. Izgradnjom ovog kolektora će se obezbediti prevođenja otpadnih voda iz južnih delova Beograda u glavni kolektor – Interceptor, kojim se sve otpadne vode Centralnog kanalizacionog sistema evakuišu na postrojenje za prečišćavanje otpadnih voda u Velikom Selu i ispuštaju u reku Dunav.

#### SADRŽAJ:

Slivno područje fekalnog kolektora od Hitne pomoći do Venizelosove ulice; Trasa; Karakteristične deonice; Objekti na trasi planiranog fekalnog kolektora Hitna pomoć–Venizelosoza; Zaključak

**360.** Plan detaljne regulacije za izgradnju vangradskog toplovoda od TE–TO „Nikola Tesla“ u Obrenovcu do TO Novi Beograd, gradske opštine Obrenovac, Surčin i Novi Beograd / pripremili Zoran Žegarac, Ivan Miletić i Jovan Urošević – Str. 45–49.

Realizacija vangradskog toplovoda u prvoj fazi obuhvata rekonstrukciju blokova u TE „Nikola Tesla“ u Obrenovcu, izgradnju potrebne termo–izmenjivačke stanice, izgradnju toplovoda od TE „Nikola Tesla“ u Obrenovcu do TO „Novi Beograd“ dužine oko 28 km i izgradnju usputnih pumpnih stanica. Planirano povezivanje baznog izvora u TE–TO „Nikola Tesla A“ sa potrošačima koji su povezani sa TO „Novi Beograd“ ostvareno je putem vangradskog toplovoda prečnika DN1000.

#### SADRŽAJ:

Daljinsko grejanja Beograda danas; Kakva je budućnost daljinskog grejanja; Vangradski toplovod; Objekti na trasi vangradskog toplovoda

**361.** Godišnji skup urbanista „Forum Urbanum – Urbane legende 2016“ / pripremile Nataša Danilović Hristić, Žaklina Gligorijević i Ivana Lazin – Str. 51–52.

**362.** Susreti prostornih planera Srbije – 2016 / pripremili Aleksandar Vučićević i Ivana Lazin – Str. 53–54.

**363.** 25. Salon urbanizma / pripremila Marija Lalošević – Str. 55–63. | Učešće Urbanističkog zavoda Beograda na 25. Salonu urbanizma. Učesnici: Marina Božić, Dragica Lilić, Branka Milić, Jovanka Đorđević Ciganović, Žaklina Gligorijević, Predrag Krstić, Dragan Mihajlović, Marija Milovanović, Marija Lalošević



#### INFO SPECIJALNO IZDANJE 2017

**364.** Belgrade in plural: Workshop and Symposium / Zoran Đukanović i Francesca Giofrè (Ur.); Miodrag Ferenčak, Jasminka Cvejić, Ana Graovac i dr. – Str. 1–118. – Publikacija je na engleskom jeziku

This book is presenting results of the Workshop and Symposium “Belgrade in Plural”.

Workshop and Symposium "Belgrade in Plural" were oriented towards design research of cultural and urban diversity in the contemporary city, within the frame of community responsible, sustainable, smart, creative and participatory based urban development and urban design.

It was held from 1st to the 9th of September 2017 at the University of Belgrade, Faculty of Architecture in Belgrade, Serbia, in cooperation with Sapienza University, Faculty of Architecture / Rome, Italy and University of Camerino, Faculty of Architecture / Ascoli Piceno, Italy and with a great support of many academic partners such as Keio University / Tokyo, Japan; Meiji University / Tokyo, Japan; University of Sassari, Department of Architecture, Design and Urbanism / Alghero, Italy; Public Art and Public Space program; Faculty of Architecture, University of Belgrade / Belgrade, Serbia; co+labo radovic; Keio University – Department SDE / Tokyo, Japan and IKI - International Keio Institute for Architecture and Urbanism / Tokyo, Japan and nonacademic partners such as Urban Planning Institute of Belgrade; City of Belgrade, Secretariat for Investment; Association of Italian and Serbian Scientists and Scholars (AIS3); Istituto Italiano di Cultura a Belgrado; Embassy of Italy in Belgrade; Tourist Organization of Belgrade; Veselinov Tourism Consulting; Zepter shipyard; and local experts and local communities.

SADRŽAJ:  
The Topic; The Target Area; Working Process; Students' Works; Participants; Conclusions



#### INFO 41/2018

**365.** Novi brutalizam zgrade Urbanističkog zavoda Beograda / pripremili Ana Graovac i Predrag Jovanović – Str. 10–16.

SADRŽAJ:  
Razvoj Brutalizma i njegove karakteristike; Zgrada Urbanističkog zavoda Beograda i etički pristup arhitekturi

**366.** Sećanje na Milutina Glavičkog / pripremila Jelena Đerić – Str. 19–23.

Prilikom sumiranja sedam decenija duge istorije Urbanističkog zavoda Beograda, značajnih realizovanih i neostvarenih projekata, sećamo se i ljudi koji su svojim delovanjem značajno oblikovali naš grad i naše misli o gradu, a bez kojih bi istovremeno i priča o Urbanističkom zavodu bila sasvim drugačija. Proučavanjem njihovog rada zaključujemo kakvu je ulogu i značaj Urbanistički zavod Beograda imao u odnosu na Grad u vreme njihovog

stvaranja, šta predstavlja danas i kakvoj budućnosti treba da teži.

**367.** Od plana ka planiranju / Milutin Glavički – Str. 24–25.

Sa idejom da se podsetimo doprinosa Milutina Glavičkog razvoju urbanističke misli, ponovo objavljujemo tekst koji je arhitekta Glavički napisao za časopis „Urbanizam Beograda“, u čijem je uredništvu aktivno učestvovao. Tekst je objavljen 1969. godine, u prvoj godini izdavanja ove značajne publikacije Urbanističkog zavoda Beograda.

**368.** Plan turističkih zona i lokacija grada Beograda / pripremila Maja Joković Potkonjak – Str. 26–32.

Plan turističkih zona i lokacija grada Beograda proizašao je iz potrebe grada Beograda za indentifikovanjem i definisanjem prostornih jedinica (zona i lokacija) koje predstavljaju osnov razvoja turizma Grada i čine značajan element koncepta urbanog razvoja i unapređenja identiteta Beograda. Planom su definisani kriterijumi za formiranje i rangiranje prostornih jedinica, izvršen je izbor najznačajnijih lokacija i njihovo rangiranje, formirane su zone. Turističke zone i lokacije obrađene su i kroz kataloške listove, koji pored „lične karte“ svake prostorne jedinice sadrže i preporuke za dalje unapređenje i razvoj.

SADRŽAJ:  
Kriterijumi za definisanje zona i lokacija; Turističke zone i lokacije grada Beograda

**369.** PDR za zonu komercijalnih i privrednih sadržaja duž auto-puta Beograd–Niš, južno od naplatne rampe Bujanj potok, gradske opštine Voždovac i Grocka – Celina 2 / pripremila Radmila Grubišić – Str. 33–36.

Planom detaljne regulacije za zonu komercijalnih i privrednih sadržaja duž auto-puta Beograd–Niš, južno od naplatne rampe Bujanj potok, gradske opštine Voždovac i Grocka – celina 2, stvoren je planski preduslov za razvoj proizvodnih i komercijalnih sadržaja na južnom ulazno izlaznom pravcu Beograda.

SADRŽAJ:  
Postojeće korišćenje zemljišta; Zone zaštite; Geologija; Plansko rešenje; Prva faza realizacije plana; Očekivani efekti planiranja

**370.** Plan generalne regulacije za naselje Barajevo – Faza 1, Gradska opština Barajevo / pripremila Vesna Trivan – Str. 37–39.

Planom generalne regulacije za naselje Barajevo – faza 1, gradska opština Barajevo definisane su površine od javnog interesa i površine ostalih namena, utvrđena su pravila izgradnje i rekonstrukcije saobraćajne i infrastrukturne mreže, pravila građenja za objekte prema utvrđenoj tipologiji i mere i uslovi za zaštitu prostora. Površina obuhvaćena Planom je 194,73 ha.

SADRŽAJ:  
Površine za stanovanje; Komercijalni sadržaji; Verski objekti i Kompleksi; Komunalne površine; Javne zelene površine; Površine za objekte i komplekse javnih službi; Vodno zemljište; Saobraćajne površine i objekti; površine za infrastrukturne objekte i komplekse; Mere zaštite; Smernice za sprovođenje plana

**371.** Plan generalne regulacije za deo privredne zone Jakovo, Gradska opština Surčin / pripremilo Milan Cvetković – Str. 40–43.

Privredna zona Jakovo pogodna je za razvoj manjih i srednjih privredno-komercijalnih i proizvodnih zona obzirom na prisustvo dva vida saobraćaja – drumskog i železničkog. Na ukupnoj površini od oko 86 ha definisano je plansko rešenje koje omogućava optimalan razvoj privrednih sadržaja kao i upotpunjavanje infrastrukturnih sistema i tehničko i tehnološko unapređenje postojećih elemenata sistema.

SADRŽAJ:  
Polazne osnove; Obuhvat plana; Postojeća namena površina; Planirana namena površina; Komercijalno-privredne zone; Privredne zone

**372.** Projekti Sektora za saobraćaj Urbanističkog zavoda Beograda u 2017. godini / pripremio Predrag Krstić – Str. 44–51.

Tokom 2017. godine u Sektoru za saobraćaj Urbanističkog zavoda Beograda JUP, urađeno je više zadataka od značaja za dalji razvoj saobraćajnog sistema grada Beograda. Teme koje su obrađivane su bile različitog karaktera, različitog nivoa kompleksnosti ali su po pitanju angažovanja sve bile jednako složene i tražile su punu angažovanost i posvećenost kako samih rukovodilaca tako i svih članova radnog tima.

SADRŽAJ:  
Saobraćajne analize; Urbanistički projekti; Planovi detaljne regulacije

**373.** Plan generalne regulacije za izgradnju objekata i vodova sistema daljinskog grejanja u Beogradu (I faza, II etapa) – Celina TO „Novi Beograd“, Gradska opština Novi Beograd / pripremili Zoran Žegarac, Ivan Miletić i Emil Dimitrov – Str. 52–53.

Planom je definisana izgradnja energetske objekata i njihovih priključaka na saobraćajnu i infrastrukturnu mrežu u okviru kompleksa TO „Novi Beograd“, uređenje priobalja i izgradnja poslovno-stambenih objekata. Plan obuhvata ukupnu površinu od oko 36 ha.

**374.** Plan detaljne regulacije gasifikacije delova naselja Dušanovac, Braće Jerković i Medaković – Gradska opština Voždovac / pripremili Zoran Mišić i Dijana Filipović – Str. 54–57.

SADRŽAJ:  
Obuhvat plana

**375.** Veliki gradski saobraćajni projekti u planskoj dokumentaciji / pripremio Dragan Mihajlović – Str. 58–63.

Nakon duže vremenske stanke i uzradi tehničke i planske dokumentacije za kapitalne saobraćajne projekte, nakon 2000. god. pokrenuti su mnogi značajni gradski projekti. Aktivnu ulogu u fazi osmišljavanja, izrade odgovarajućih studija i analiza kao i izrade odgovarajuće planske dokumentacije ima Urbanistički zavod Beograda. Poseta članova internaionalne dunavske grupe na okruglom stolu „Spatial and transport Development along European Corridors“ bila je prilika da se i sami potsetimo najvažnijih.

SADRŽAJ:  
UMP–unutrašnji magistralni prsten; SMT–spoljna magistralna tangenta; Severna tangenta; Stari savski most; Tunel; Intermodalni terminal; Nova Luka Beograd; Prokop; Aerodrom

**376.** 26. Salon urbanizma / pripremila Andrea Đorđević – Str. 64–79. | Učešće Urbanističkog zavoda Beograda na 26. Salonu urbanizma – Planovi detaljne

regulacije. Učesnici: Ivan Lalić, Marija Milovanović, Mila Milovanović, Jelena Đerić, Milica Grozdanić, Emil Dimitrov, Radmila Grubišić, Lidija Jovanović Nenadović, Jelena Jović, Zorica Romić Alavantić, Vesna Isajlović, Vesna Martinović, Radmila Grubišić, Katarina Čavić–Lakić, Vera Mihaljević, Ljiljana Beloš, Dragica Lilić, Darija Baranjin, Vesna Isajlović, Ana Graovac, Ana Lazović, Mila Milovanović, Maja Joković–Potkonjak

**377.** Poseta Gradonačelnika Beograda Urbanističkom zavodu / pripremila Sanja Đorđević – Str. 80–81.

**378.** Nagrada grada Beograda za 2016. godinu / pripremila Marija Lalošević – Str. 82–83.

**379.** Povelja Asocijacije prostornih planera Srbije Urbanističkom zavodu Beograda / pripremla Dragoslav Pavlović – Str. 84–85.

**380.** Beogradska internacionalna nedelja arhitekture – BINA 2017 / pripremla Marija Lalošević – Str. 86–87.

Od 12–13. maja Urbanistički zavod Beograda bio je domaćin i podrška u realizaciji dvodnevne međunarodne konferencije Predgrađa Beograda / Zamisli budućnost (Belgrade Outskirts / Envision Future), jednog od programa u okviru Beogradske nedelje arhitekture – BINA. BINA je manifestacija koja je ove godine u saradnji sa Društvom arhitekata Beograda i Kulturnim centrom Beograda, održana po 12. put.

**381.** Kustosi izložbe „Toward a Concrete Utopia: Architecture in Yugoslavia, 1948–1980“: U poseti Urbanističkom zavodu Beograda / pripremla Marija Lalošević – Str. 88–89. Martino Stierli i prof. dr Vladimir Kulić,

kustosi izložbe „Toward a Concrete Utopia: Architecture in Yugoslavia, 1948–1980“ koja će biti prikazana u Muzeju moderne umetnosti u Njujorku (The Museum of Modern Art), posetili su Urbanistički zavod Beograda i sa kolegama iz Zavoda diskutovali o pojedinostima vezanim za projekat i istoriju zgrade Zavoda ali i plansku dokumentaciju posleratnog doba koja se u dokumentacionom centru Zavoda brižljivo čuva.

**382.** Gostovanje kolega sa Tehnološkog univerziteta Zapadne Pomeranije (West Pomeranian University of Technology), Šćećin, Poljska / pripremla Milica Joksić – Str. 90–91.

U organizaciji Arhitektonskog fakulteta u Beogradu i uz posebno zalaganje dr Budimira Sudimca sa Departmana za arhitektonske tehnologije, 25. maja 2017. godine upriličena je poseta kolega sa Tehnološkog univerziteta u Šćećinu, Poljskoj i prezentacija novih digitalnih tehnologija u analizi vizuelnih efekata visokih objekata, korišćenjem 3D virtuelnih modela gradova.

**383.** Implementacija Nove urbane agende usvojene 2016. godine / pripremla Siniša Trkulja – Str. 92–95.

Usvajanjem Nove urbane agende ažurirana je Habitat agenda iz 1996. godine i usvojen novi globalni okvir za usmeravanje politika prostornog i urbanog razvoja. U sledeće dve decenije je potrebno preispitati rešenja koja nudi Nova urbana agenda, implementirati ih u što je moguće većoj meri i imati sve vreme na umu šta je ono što bi trebalo da bude drugačije u budućoj politici prostornog i urbanog razvoja.

**384.** Radionica i simpozijum „Belgrade in Plural“ / pripremla Marija Kosović – Str.

96–99.

Urbanistički zavod Beograda održava tradiciju dobre komunikacije i edukacije i stara se da svoje planove i projekte uvek radi uz svest i znanja koja razmenjuje sa drugim gradovima, univerzitetima i znamenitim ličnostima arhitekture i urbanizma u Evropi i svetu. Svaka prilika za saradnju i komunikaciju je prilika za unapređenje naše prakse.

**385.** Podrška planiranju održivog urbanog razvoja Beograda / pripremla Žaklina Gligorijević – Str. 100–103.



### INFO 42/2018

**386.** Jubilej Urbanističkog zavoda Beograda – Proces i pouke / priredila Žaklina Gligorijević – Str. 8–16.

SADRŽAJ:  
Počeci i inspiracije; Strategija, plan i tim; Produkcija; Šta smo dobili

**387.** U susret novom GUP-u : 0

integrativnom planiranju grada i komunikaciji – BINA 2018 / priredila Žaklina Gligorijević – Str. 17–21.

SADRŽAJ:  
Romantični komentar komunikacija; Plan za obnovu Beograda; Participacija; Kako do kontinualnog planiranja

**388.** BINA 2018 – Okrugli sto o planiranju grada i komunikaciji između arhitekata projekatana i urbanista / priredila Milica Joksić – Str. 22–23.

**389.** Izložba 70 godina planiranja Beograda, Kalemegdan / priredila Marija Lalošević – Str. 24–28.

**390.** Monografija : 70 godina Urbanističkog zavoda Beograda / priredila Ana Graovac – Str. 29–33.

SADRŽAJ:  
Knjiga 1: Istorijat; Knjiga 2: Planovi; Knjiga 3: Ličnosti; Knjiga 4: Eseji

**391.** O budućnosti institucionalnog planiranja gradova / priredila Žaklina Gligorijević – Str. 34–45. | Konferencija

**392.** Adaptacija zgrade Urbanističkog zavoda Beograda / priredila Jadranka Živković – Str. 46–49.

**393.** Poseta Muzeju moderne umetnosti u Njujorku i izložbi „Stvaranje konkretne utopije, Arhitektura Jugoslavije, 1948–1980.“ / priredila Jelena Đerić – Str. 50–55. | Toward a Concrete Utopia: Architecture in Yugoslavia, 1948–1980“

**394.** Izmena i dopuna Regionalnog prostornog plana administrativnog područja grada Beograda / priredio Predrag Krstić – Str. 56–58. Izmena i dopuna Regionalnog prostornog plana administrativnog područja grada

Beograda je deo postupka održavanja i obnavljanja urbanističkih i prostornih planova u Beogradu u skladu sa Zakonom o planiranju i izgradnji. To je i postupak kontinualnog unapređenja donetih planova, uslovljenih aktuelnim potrebama Republike, Grada, aktivnih subjekata privrednog razvoja i gradskih opština. Planom su definisani dalji pravci razvoja saobraćajnog sistema grada u skladu sa rezultatima Transportnog modela Beograda (TMB) i Saobraćajnog master plana – SMART plana i dati prioriteta, mere i instrumenti za njihovu etapnu realizaciju.

SADRŽAJ:  
Povod i cilj; Izmene i dopune RPP

**395.** Plan detaljne regulacije bloka 13 u Novom Beogradu / priredila Jelena Đerić – Str. 59–64.

U protekloj godini, Urbanistički zavod Beograda završio je izradu Plana detaljne regulacije Bloka 13 u Novom Beogradu. Predmetni blok odlikuje se izuzetnom kompleksnošću, pre svega sa aspekta administrativnog značaja postojećeg kompleksa Palate „Srbija“, zaštite kulturno–istorijskog nasleđa, ali i bogatstva i vrednosti zelenog fonda, kao odraza modernističkog koncepta „grada u moru zelenila“. Imajući u vidu značaj lokacije i Palate „Srbija“, kao neophodnost isticalo se povećanje atraktivnost prostora, ali isključivo delikatnim uređenjem i savremenim arhitektonskim rešenjem novoplanirane izgradnje uz uvažavanje integriteta i karaktera zelenih površina. Primerenim rešenjem i ostvarenom ravnotežom između nove arhitekture objekta kulture od nacionalnog značaja i zatečenog bogatog zelenog fonda jedinstvenog u centralnim gradskim prostorima Beograda doprinelo bi se razvoju grada

kao regionalnog centra kulture.

SADRŽAJ:  
Karakter lokacije i spomeničke vrednosti Palate „Srbija“; Kontinuitet planskih aktivnosti i izgradnje na predmetnom području; Proces izrade Plana; Plansko rešenje i karakteristične zone

**396.** Plan detaljne regulacije groblja u mesnoj zajednici Petka, Gradska opština Lazarevac / priredila Mirjana Nedeljkić – Str. 65–66.

**397.** Plan detaljne regulacije groblja u mesnoj zajednici Bistrica, Gradska opština Lazarevac / priredila Mirjana Nedeljkić – Str. 67–68.

**398.** Plan detaljne regulacije banje u Ovči, Gradska opština Palilula / priredila Mila Milovanović – Str. 69–70.

Povod za izradu Plana detaljne regulacije banje u Ovči, Gradska opština Palilula je inicijativa Direkcije za građevinsko zemljište i izgradnju Beograda koja je pokrenuta nakon izrade elaborata „Detaljnih istraživanja terena za izradu geološko – geotehničke dokumentacije za potrebe plana dela naselja Ovča – inženjerskogeološke podloge i geopotencijal“, kojim je utvrđena izdašnost i lekovita svojstva geotermalnih podzemnih voda na ovom lokalitetu.

**399.** Plan generalne regulacije za objekte Termoelektrane „Nikola Tesla A“ sa pripadajućom deponijom, Gradska opština Obrenovac / priredili Željka Nikolić i Dragoslav Pavlović – Str. 71–75.

SADRŽAJ:  
Obuhvat plana; Planske uslovljenosti iz planova šire prostorne celine; Stanje životne sredine; Namene u okviru plana

generalne regulacije; Komplex Tent A; Zona administracije; Zona glavnog pogonskog objekta termoelektrane sa pratećim objektima i sistemima u funkciji proizvodnje električne energije; Zona deponije za skladištenje pepela, šljake i gipsa; Zona namenjena logističkoj podršci osnovne proizvodnje; Priobalno zemljište; Ulična mreža; Unutrašnji vodni saobraćaj; Akvatorija reke Save; Zaštita od poplava; Površine ostalih namena; Način sprovođenja plana

**400.** Plan detaljne regulacije za komercijalnu zonu u Bujanj potoku, između obilaznice i planirane železničke pruge, Gradska opština Voždovac / priredio Stevan Tomić – Str. 76–79.

Planom detaljne regulacije za komercijalnu zonu u Bujanj potoku, između obilaznice i planirane železničke pruge, Gradska opština Voždovac, stvoren je planski osnov za realizaciju i razvoj planiranih površina za komercijalne sadržaje uz Kružni put koji je planiran kao gradska magistrala i auto-put Beograd–Niš u rangu auto-puta.

#### SADRŽAJ:

Postojeća namena površina; Ograničenja urbanog razvoja; Javne saobraćajne površine; Površine za infrastrukturne objekte i komplekse; Javne zelene površine; Vodene površine; Komercijalno–privredne zone; Očekivani efekti planiranja

**401.** 27. međunarodni Salon urbanizma / priredila Andrea Đorđević – Str. 80–85.

**402.** Nagrada Ranko Radović / priredila Marija Lalošević – Str. 86–91.

Nagrada „Ranko Radović“, u kategoriji televizijske emisije, izložbe ili multimedijalne prezentacije dodeljena je Urbanističkom zavodu Beograda, za

izložbu 70 godina planiranja Beograda, održanoj na Savskom šetalištu Kalemegdanske tvrđave tokom septembra 2018. godine.

**403.** Međunarodne stručne posete Urbanističkom zavodu tokom 2018. godine / priredila Marija Kosović – Str. 92–94.

**404.** „Placemaking“ radionica u Nišu / priredile Tamara Tahov i Milena Solujić – Str. 95–97

**405.** Međunarodni naučno–stručni skup: 14. Letnja škola urbanizma – Bijeljina, Etno selo Stanišići 2018. / priredila Ana Graovac – Str. 98–99.

**406.** Konferencija Smart City Smart Grid, Pariz / priredila Marina Božić – Str. 100.

**407.** Međunarodna Konferencija arhitekture i životne sredine, Madrid / priredila Jelena Marinković – Str. 101.

**408.** In memoriam mr Milica Grozdanić 1956–2017 / priredila Sonja Kostić – Str. 105–107.

Antić, Antonije **119, 248, 256**  
Arbutina, Dragan **225, 263**  
Arsenović, Mirjana **344**  
Bajc, Ljiljana **30, 150, 297, 283**  
  
Banjanin, Darija **216, 215, 294**  
Bašić, Vesna **33**  
Belić, Darija **15, 131, 165**  
Beloš, Ljiljana **91, 135**  
Bijadi, Đani **246**  
Bogdanović, Ružica **179, 201, 228**  
Božić, Marina **14, 223, 264, 405**  
  
Bojanić, Bojan **112, 113, 114, 125, 126, 127, 153, 231**  
  
Bojović, Miloš Kika **314**  
Bojović, Božidar **321, 336**  
Brajović, Tamara **205**  
Vajdman, Ruedi (Weidmann, Ruedi) **50**  
Vezmar, Aleksandra **150, 266, 283, 297, 319**  
  
Velović, Vesna **219**  
Vladisavljević, Vesna **141, 183, 199, 238**  
  
Vujić, Boško **138**  
Vujović, Sreten **304**  
Vukotić Lazar, Marta **26, 36, 38, 75, 76, 90, 170, 182, 187, 208, 209, 210, 244, 289, 304, 328**  
  
Vučićević, Aleksandar **8, 13, 146, 320, 339, 341, 361**  
  
Gajić, Ranka **201, 229**  
Gvozdanić, Milica **12**  
Gvozdić, Olgica **266, 283, 313, 327**  
  
Gel, Jan **284, 285**  
Gemze, Lars **284**  
Glavički, Milutin **366**  
Gligorijević, Žaklina **138, 148, 154, 156, 193, 194, 204, 211, 235, 237, 277, 299, 300, 301, 349, 360, 384, 385,**

**386, 390**  
Graovac, Ana **19, 21, 134, 242, 356, 363, 364, 389, 404**  
  
Grozđanić, Milica **40, 123, 124, 169, 226, 243**  
  
Grubišić, Radmila **368**  
Danilović, Nataša **5, 23, 24, 27, 28, 34, 35, 37, 39, 57, 328**  
  
Danilović Hristić, Nataša **72, 73, 74, 92, 109, 111, 139, 148, 155, 168, 186, 189, 200, 202, 203, 206, 230, 236, 265, 277, 360**  
  
Dimitrov, Emil **252, 372**  
Drobnjak, Boško **363**  
Đerić, Jelena **365, 392, 394**  
Đokić, Ana **292, 303, 305**  
Đokić, Jasmina **176, 209, 210, 215**  
Đokić Pavkov, Jasmina **284**  
Đorđević, Sanja **133, 277, 299, 300, 301, 376, 355**  
  
Đorđević, Andrea **375, 400**  
Đorđević Ciganović, Jovanka **333, 306**  
Đumić, Aleksandra **13**  
Đukanović, Zoran **363**  
Žegarac, Zoran **335, 345, 359, 372**  
Živković, Jadranka **143, 391**  
Giofrè, Francesca **363**  
Isajlović, Vesna **163, 241, 254**  
Jašari, Nebi **29**  
Jevtić, Nemanja **181**  
Jovanović, Predrag **363, 364**  
Jović, Jelena **238**  
Joković, Maja **367**  
Joković Potkonjak, Maja **59**  
Joksić, Milica **48, 143, 144, 299, 300, 301, 340, 343, 381, 387**  
  
Kadijevića, Aleksandar **207**  
Kara Pešić, Živojin **257**  
Kovačević, Nadežda **358**  
Kojović, Miroljub **140**  
Kos Grabar, Jože (Kos Grabar, Jože) **180**  
Kosović, Marija **363, 383, 402**  
Kostić, Conja **122, 217, 331, 407**  
Krstić, Predrag **9, 159, 195, 199, 335, 342, 357, 371, 393**

Krstić, Branislav **304**  
Kurtović Folić, Nađa **207**  
Lazin, Ivana **361**  
Lalić, Ivan **190, 287**  
Lalošević, Marija **278, 290, 291, 299, 300, 301, 309, 310, 331, 332, 344, 347, 348, 349, 350, 353, 362, 377, 379, 380, 388, 401**  
  
Le Norman, Brižit (Brigitte Le Normand) **166, 167**  
  
Lilić, Dragica **16, 145, 222**  
Lukić, Mirjana **10**  
Malešev, Vladan **17, 18**  
Marinković, Jelena **150, 266, 283, 325, 406**  
  
Marić, Vesna **132**  
Marić, Igor **354**  
Marković, Radmila **281**  
Martinović, Vesna **144**  
Macura, Vladimir **58, 303**  
Maček, Ivan **190, 255**  
Milanović, Dušan **262, 342**  
Milenković, Branislav **304**  
Miletić, Ivan **345, 359, 372**  
Milić, Branka **239**  
Milić, Vojislav **358**  
Milovanović, Dušan **11**  
Milovanović, Marija **4, 152, 176, 215, 240, 295, 357**  
  
Milovanović, Mila **397**  
Milojković, Vesna **49, 104, 110**  
Milosavljević, Nada **159**  
Minić Šinžar, Dragana **16, 118, 217, 218**  
Mitrović, Milomir **259, 346**  
Mihailović, Biljana **298**  
Mihajlović, Dragan **374**  
Mihaljević, Vera **279, 306, 333, 344**  
  
Mišić, Zoran **128, 299, 300, 301, 373**  
  
Moskato, Pjera **245**  
Nedeljković, Mirjana **296, 323, 324,**  
Nikolić, Željka **395, 396**

**20, 227, 288, 398**  
Novaković, Siniša **150**  
Pavkov, Đokić Jasmina **285**  
Pavlović, Dragoslav **322, 378, 398**  
Paloša, Rafaele **247**  
Paunović, Mirjana **157, 178, 195, 221, 255**  
  
Pejović, Daniela **184**  
Popović Radović, Mirjana **149**  
Potkonjak, Tanja **266, 283, 297, 319**  
Protić, Borka **130**  
Puhinger, Kurt **302**  
Radanović, Milana **136, 222, 152, 240**  
Radovanović, Vesna **286**  
Ristović, Gorana **160, 161, 164, 191**  
Ristović, Ana **293, 294**  
Romić Alavantić, Zorica **131, 293**  
Rufini, Đovani **250**  
Savić, Darko **6, 120, 129, 151, 159, 162, 166, 167, 171, 177, 190, 192, 213, 214, 222, 237, 238, 275, 279, 298, 302, 308, 338**  
  
Solujić, Zoran **181, 231, 337**  
Solujić, Milena **403**  
Stanković, Snežana **137**  
Stefanović, Boško **183**  
Stefanović, Nebojša **146**  
Stinhard, Karen **285**  
Stjepanović, Slobodan **32**  
Tahov, Vesna **334**  
Tahov, Tamara **403**  
Teofilović, Anica **115, 116, 117, 213, 261, 318**  
  
Tilinger, Aleksandra **130, 147, 190, 280**  
Tomić, Vesna **198, 220**  
Tomić, Velimir Ž. **258**  
Tomić, Stevan **399**  
Trivan, Vesna **311, 312, 326, 334, 369**  
  
Trkulja, Siniša **382**  
Urošević, Jovan **282, 359**  
Ferenčak, Miodrag **232, 237, 249, 252, 363**  
  
Filipović, Dijana **373**  
Fitliković, Ljubomir **2, 71, 108**

Cvejić, Jasminka **363**  
Cvetković, Milan **320, 370**  
Čavić, Katarina **261**  
Čavić Lakić, Katarina **287**  
Šabreli, Mari Fransoa **129**  
Šimić, Ljubodrag **3, 233**

# PREDMETNI REGISTAR

Avala, prostorni plan	312	Bijenale evropskih gradova i gradskih urbanista	227	GeolBaza	260
Ada Huja, izložba	196	Bijenale, Venecija	74	Geteborg, IFHP	181
Ada Huja, program	171–176	BINA	350, 379, 386, 387	Glavički, Milutin	365
Ada Ciganlija, program	222	biotop	117, 213	Godišnjak grada Beograda, časopis	127
Ada Ciganlija, UP	61	Bistrica, groblje, PDR	396	Gospodara Vučića, PDR	293
Altina 2, program	239	Blagojević, Ljiljana	38	Gospodara Vučića, program	164, 165
Altina, PDR	81	blok 13, Novi Beograd, PDR	394	gradski život	284, 285
amabasada SAD, PDR	242	blok 16, Novi Beograd, PDR	68	građevinsko zemljište, naknada	108, 338
arheologija, Banjica	137	blok 22, Novi Beograd, PDR	51	Grozđanić, Milica	407
Architecture and Urbanism a + u, časopis	28	blok 41, Novi Beograd, preparcelacija	88	Grocka, prostorni plan	321
Arhitektura i urbanizam, časopis	125	blok 41, Novi Beograd, RP	20	Gugenhajm, Bilbao	168
Architectural Review, časopis	39	blok 43, Novi Beograd, RP	20	GUP Beograda	1, 343
autobuska stanica, Konkurs	34	blok 51, Novi Beograd, PDR	41	daljinsko grejanje, PGR	345
Auto-komanda, konkurs	73, 93–102	blok 67, Novi Beograd, RP	21	Damljanović, Tanja	112
Auto-komanda, PDR program	80	Bogdanović, Nenad	142	Dani evropske baštine	203, 331
Auto-komanda, PDR	223	Božić, Jelena	114	Dani evropske baštine	331
auto-put	7	brodovi, muzejska zaštita	184	Danilović, Nataša	36
auto-put, PDR	368	Brutalizam	364	deca i grad	154
Auto-put, privredna zona, PDR	286	Bubanj Potok, PGR	399	Dečani	72
Bangkok, putovanja	186	buka	151	Dimitrija Tucovića, PDR	52
Banjica, naselje, PDR	288	Bulevar kralja Aleksandra kolovozi	272	Dunav, Međunarodna konferencija	219
Barajevo, PGR	369	Bulevar kralja Aleksandra, tramvaj	272	ekologija	319
Barajevo, prostorni plan	326	BURIS	292, 346	ekonomija	2
Barselona, izložba	194, 204	vangradski toplovod, PDR	359	ekonomske analize	71
bezbednost	206, 230	Vaništa Lazarević, Eva	12	ekonomske projekcije	71
benzinske stanice	9, 199	vatrogasne stanice, PGR	336	Elin, Nan	26
Beograd, izgradnja	49, 50	WEB prezentacije	255	energetska efikasnost	228
Beograd na vodi	339, 340	Vinodolska, PDR	107	Žarkovo, PDR	31
Beograd na vodi, infrastruktura	341	visoki objekti	306, 333	železnička stanica, Konkurs	340
Beograd na vodi, saobraća	342	Vlade Zečevića, PDR	82	životna sredina	150, 201, 266, 318
Beograd, RPP	13, 311	vodovod	32	životna sredina, zaštita	179
Beograd, RPP, izmene	393	Voždovac, PDR	373	Zakon o planiranju i izgradnji	124, 277
Beograd, strategija razvoja	308–310	Vojvode Stepe, saobraćajnice	335	zakonodavstvo	124
Beograd–Pančevo, saradnja	178	Vojvode Šupljikca, PDR	143	Zarcan, Džon	120
Beogradska arena, preparcelacija	87	Vojvođanska, Javna stručna provera	104	Zvezdara, program	78
Beogradskog bataljona, PDR	152	Vračar, PDR	54	zastakljeni prostori	182
Beogradskog bataljona, program	136	Vračarski plato, PDR	141	Zevi, Bruno	207
Berlin, putovanja	202	Vuksanović–Macura, Zlata	354	zelene pijace	214
bespravna izgradnja	49, 50	Gajić, Ranka M.	113	zelene površine	30, 115, 213
Beton hala	305	garaže, lokacije	160	zelene površine, GIS	116
Beč, Sajam investicija	234	garaže, mreža	161	Zemun, Gornji, PDR	46, 134
Beč, urbanističko planiranje	302	gas, cena	129	Zemun, PDR	40, 43
Beč–Beograd, saradnja	138	gasna mreža, PDR program	128	Zotović, Zoran	103
Beč–Beograd, skup	109	Generalštab	140	Zrmanjska, PDR	133
Bečka stanogradnja, izložba	278	Geografski Informacioni Sistem (GIS)	259, 261, 262	Zrmanjska, PDR program	70
biznis parkovi	192				



IAHS, stanovanje	23, 139	Libeskind, Danijel	256	planiranje	299, 366
Izrael, putovanja	5	Lisabon, putovanja	147	planiranje Beograda, izložba	388
ICOMOS, Kongres	267, 307	lokalna samouprava	29	planovi, implementacija	8
institucionalno planiranje	390	lokalna samouprava, prikaz skupa	296	planska dokumenta	316
INTBAU	217, 218	magistralna tangenta,		planska dokumentacija, saobraćaj	374
ISoKaRP kongres, Baskija	148	PDR program	268–270	planska dokumenta, saradnja	317
Istanbul, Kongres arhitekata	118, 122	Madrid, Kaiša Forum	290	planska dokumentacija	320
IFHP, federacija za stanovanje	169	Madrid, Paseo del Prado	290	plovni objekti	183
javni gradski prostor	328	Madrid, putovanja	11	podzemna arhitektura	10
javni prostori	235, 279, 285	Madrid, konferencija	406	Podreka, Boris	158
javni prostori i životna sredina	283	Majdanska Čukarica, PDR	295	Prag, putovanja	48
javni prostori, GP	282	Majdanska Čukarica, program	191	privatizacija	6
javni prostori, evropska iskustva	284	Maksima Gorkog, PDR	274	privredna zona „auto-put“	
javni prostori,		Mali Mokri Lug, program	135	u Novom Beogradu	105
sociokulturološki aspekt	281	marina Dorćol, PDR	130	priobalje Beograda	190
javni prostori, uređenje	280	Maslač, Dragutin	188	pristupačnost,	
Jajinci, PDR	240	Medaković III, PDR	63	Međunarodna konferencija	155
Jakovo, PGR	370	Međunarodni kongres		prostorno planiranje	146
Janakova Grujić, Mare	188	urbanista, 44.	243	Radović, Ranko	90, 149
Jelesovac, PDR program	67	Međunarodni Salon urbanizma, 17	244	Radović, Ranko, nagrada	189, 205, 401
Yo.V.A.3, izložba	332	Meža parkovi, Riga	166	razvoj teritorija, konf.	25
Južni bulevar, PDR	42	menadžment kvalitetom	224	Rajkovic, vodovod, DUP	18
Kairo, putovanja	34	MZ Košutnjak, PDR	44	Rakočević, Milan P.	37
kalendari, edukativni	187	Milić, Vladimir A.	190	Rasadnika „Reva II“, PDR	163
Kaluđerica, vodovod, RP	17	Minić–Šinžar, Dragana	27	računovodstvo, savetovanje	33
kanalizacija	32	Minhen, Sajam građevinarstva	123	Reva I, Krnjača, PDR program	241
Karaburma, I i III, PGR	200	Mirijevski bulevar, PDR	64	revitalizacija grada	185
Karaburma, zona II, PDR	55	Mihajlovac, RP	15	rekonstrukcija grada	185
Karađorđeva, kolovozi	273	Mladenovac, prostorni plan	323	rekreacija	233
Karađorđeva, tramvaj	273	Montreal, putovanja	23, 24	Resavska, kolovozi	271
konkursi, ulica Strahinjića Bana	22	Narodnog fronta, PDR	45	reciklažni centri	327
Construmat, Barselona	110	Njujork, putovanja	392	rečne obale	195
Kosančićev venac, PDR program	77	oblakoderi	226	rečni materijal, deponovanje	334
Kosmaj, prostorni plan	312	oblikovanje gradova	229	Sava, leva obala	356
Kosovo i Metohija	289	Obrenovac, prostorni plan	322	savremena umetnost	328
kriminal, prevencija	206, 230	Ovča, banja, PDR	397	Savski amfiteatar	197, 339
Krnjača, PRD program	254	održivi urbani razvoj	384	Salon arhitekture,	111
Krstić, Branislav	304	Ostružnica, konkurs	56	Salon pejzažne arhitekture,	330
Krunska, PDR	53	Padina naselje, Zvezdara, PDR	132	Salon urbanizma	35, 75, 92, 221 291,
Kulić, Vladimir	380	Pariz, konferencija	405		329, 347, 348, 362,
kulturne politike	156	Pariske komune, PDR program	79		375, 400
kulturni menadžment	156	Partizanski put, PDR	85	Samojlov, Grigorije	170
Kumodraška, PDR	264	PGR Beograda (Celine I – XIX)	355	saobraćaj	3, 7, 374
Kumodraška, PDR program	106	parkiranje	159, 162	saobraćaj i životna sredina	275
Labudovo brdo, PDR	294	Petka, groblje, PDR	395	saobraćanice	268–270
Lazarevac, prostorni plan	325	pijace, PGR	337	saradnja	381
Letnja škola urbanizma, 14.	404	pijace, PGR program	231	Severni bulevar, PDR	131

Sektor za saobraćaj		Ujedinjeni Arapski Emirati,	
Urbanističkog zavoda	371	putovanja	236
Seul, rečne obale	177	Umka, RP	14
sistem daljinskog grejanja, PGR	372	urbane tehnologije	299, 301
Skup urbanista, prikaz	360	Urbani dizajn, priručnik	257
Slovenija, urbanizam	180	urbani razvoj, agende	382
Sokolska, UP	89	Urbanistički zavod, zgrada	364, 391
solarna energija	4	Urbanistički zavod, izveštaji	58, 59
solarni sistemi	182	Urbanistički zavod, jubilej	385, 389
Solunska, PDR	69	urbanistički planovi, priručnik	258
Sopot, prostorni plan	324	urbanistički planovi, registar	263
spomenici	217, 218	uređenje obala, simpozijum	157
Sportski centar, Čukarica, RP	16	uređenje prostora	258
Srbija, urbanističko planiranje	315	fekalni kolektor, PDR	358
SRC Tašmajdan, UP	60	finansiranje	193
Stari grad, RP	19	finansiranje grada	237
Staro sajmište	208–212, 230a	finasiranje metropolitenskih uprava	237
Staro sajmište, paviljoni	211	Finska, planiranje	216
Staro sajmište, rekonstrukcija	209	Finska, putovanja	215
Stierli, Martino	380	Forum +, časopis	126
strateško planiranje	150	Frempton, Kenet	76
strateško planiranje, prikaz	300	Hadid, Zaha	119
Strumička, PDR	65	Holcim Awards, konferencija	220
stručna saradnja	353	Cvijičeva, PDR	83
stručne posete	402	crkveno graditeljstvo	153
Surčin, prostorni plan	320	CTP Holdinga, UP	62
Susret urbanista, Novi Bečej	57	Čaplja, ada	232, 245–253
Susreti gradova i opština	198	Čaplja, ada	245
Susreti prostornih planera		Čukarica, crkva, PDR	84
Srbije	352, 361	Džordža Vašingtona, PGR	287
Susreti urbanista Srbije	351	Štuttgart, putovanja	167
SC Kovilovo, PDR	265		
Termoelektrana			
„Nikola Tesla A“, PGR	398		
Tomić, Velimir Ž.	314		
Topčider, program	238		
toranj kontrole leta	344		
Torlak, PDR	47		
tramvaji	3		
Trg republike, PDRprogram	144		
Trgovačka, PDR	86		
Trebevička, PDR program	145		
tunelska deonica Savska –			
Dunavska padina	357		
turizam Beograda	183, 298		
turističke zone	367		
Uzun Mirkova, PDR	66		





# URBANISTIČKI ZAVOD BEOGRADA

Javno urbanističko preduzeće  
Urbanistički zavod Beograda

Bulevar despota Stefana 56  
11000 Beograd, Srbija  
011 3331 500  
[www.urbel.com](http://www.urbel.com)  
[office@urbel.com](mailto:office@urbel.com)

