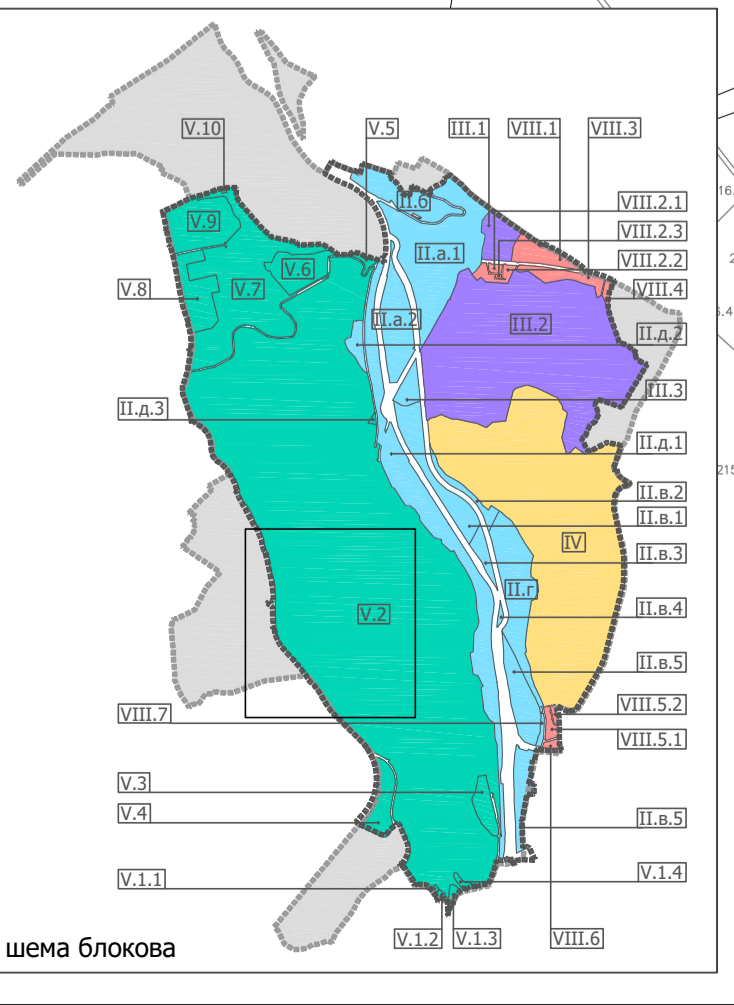
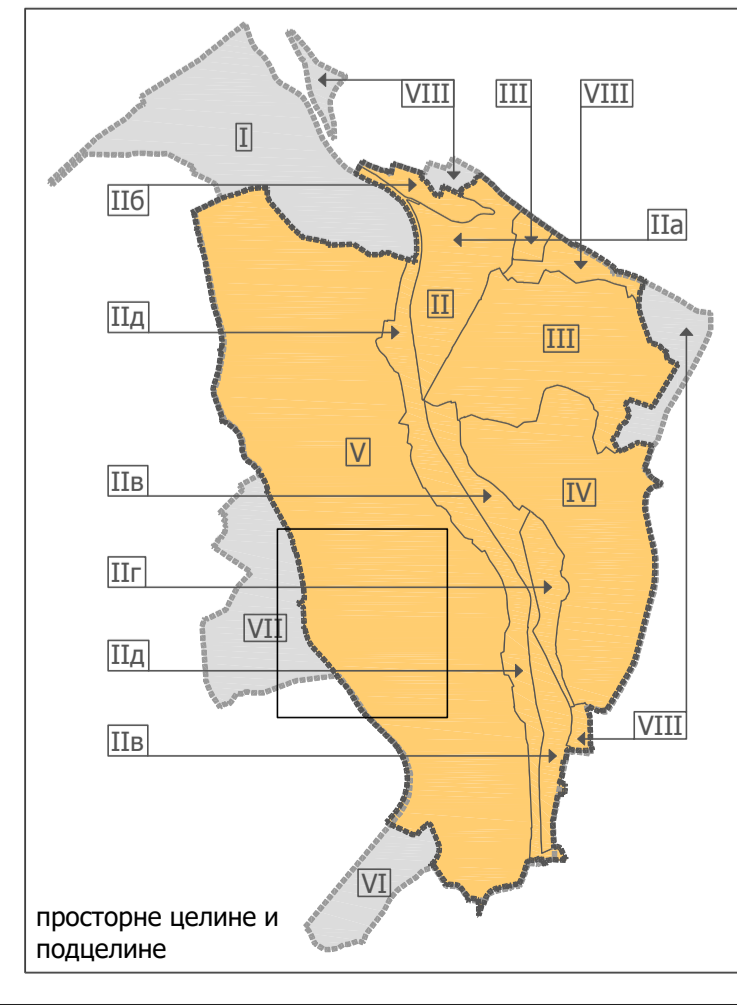
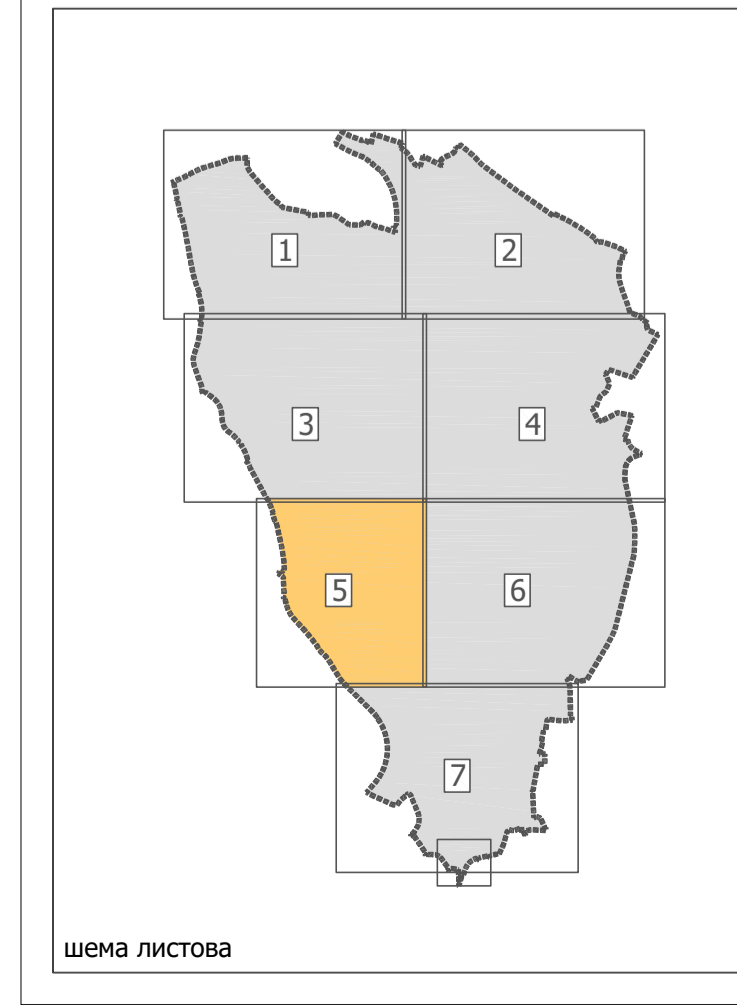


- легида:**
- граница Плана детаљне регулације
 - границе катастарских општина (К.О.)
 - V** ознаке просторних целина
 - V.2** ознаке блокова
 - K2.3** ознаке објекта угодности и туризма на парцели шуме
 - ОСП_1.1** ознаке објекта у функцији коришћења рекреативних површина у шуми
 - регулациона линија блока
 - регулациона линија
 - зелене површине у регулационој улици
 - постојећи дрвореди
 - планирани дрвореди
 - предлог пешачких веза
 - аутобуско стајалиште
 - амбиентални репер
- ПОВРШИНЕ ЈАВНЕ НАМЕНЕ**
- површине за објекте и комплексе јавних служби
 - ЗБ - комплекс за рекреативну наставу деце школског узраста - "Пионерски град"
 - граница комплекса јавне намене у оквиру шуме и зелених површина
 - шуме
 - СП1 - рекреативне површине у шуми СЦ "Кошутњак"
 - граница комплекса рекреативних површина у оквиру шуме
 - површине за инфраструктурне објекте и комплексе
 - ЦС - црна станица
 - ВТ - водоторањ
 - водне површине
 - саобраћајнице
 - железница
- ЗОНЕ ЗАШТИТЕ И ОГРАНИЧЕЊА**
- граница просторно културно историјске целине ТОПНИДЕР (према Елзобару у складу са чланом 3. Градске општине Савског Венаца, Чукарица и Раковица)
 - граница комплекса јавне намене у оквиру шуме и зелених површина
 - граница проглашених природних добара



УРБАНИСТИЧКИ ЗАВОД БЕОГРАДА
ЈАВНО УРБАНИСТИЧКО ПРЕДУЗЕЋЕ

ПЛАН ДЕТАЉНЕ РЕГУЛАЦИЈЕ ПРОСТОРНО КУЛТУРНО ИСТОРИЈСКЕ ЦЕЛИНЕ ТОПНИДЕР - II ФАЗА, ЦЕЛИНА 3, ГРАДСКЕ ОПШТИНЕ САВСКОГ ВЕНАЦА, ЧУКАРИЦА И РАКОВИЦА

ПЛАНИРАНА НАМЕНА ПОВРШИНА

ПРОЈЕКТОРАНИ ГРУПНИ ТЕМА:

Радина Грubiшић, дипл.инж.арх.

Катарина Чавић-Лажић, дипл.инж.географ.

ПРОЈЕКТОРИ:

Милена Солурић, дипл.инж.арх.

ДИРЕКТОРАНИ ГРУПНИ ТЕМА:

др Александар Вучићевић, дипл. просторни планер

ДИРЕКТОРИ:

др Небојша Стефановић, дипл. просторни планер

број дела:	350-1390/13	мера:	1:1.000	лист број:	2.5
------------	-------------	-------	---------	------------	-----

БЕОГРАД, 2016.